

ROMÂNIA
JUDEȚUL CONSTANȚA
COMUNA OLTINA

STRATEGIA DE DEZVOLTARE LOCALĂ
A COMUNEI OLTINA
2021 – 2027





CUPRINS

Introducere	5
CAPITOLUL 1: Analiza diagnostic	7
1. Prezentare generală	7
1.1 Așezare geografică	7
1.2 Repere istorice	8
1.3 Suprafața comunei Oltina	13
1.4 Cadrul natural	13
2. Protecția mediului înconjurător	18
2.1 Factorii de mediu	18
2.2 Arii protejate	23
2.3 Factorii de risc	27
3. Demografie	34
3.1 Populația comunei Oltina	34
3.2 Evoluția populației. Procesul de migrare	39
3.3 Forța de muncă	41
4. Servicii de educație și sociale	42
4.1 Educație	42
4.2 Sănătate și servicii sociale	44
5. Infrastructura	45
5.1 Infrastructura de transport	45
5.2 Dotări tehnico-edilitare	46
6. Activitatea economică	49
7. Cultură, sport și turism	54
8. Administrația publică locală	61
9. Evaluarea gradului de satisfacție al cetățenilor în raport cu serviciile furnizate la nivelul comunei	66
CAPITOLUL 2: Analiza SWOT	74

CAPITOLUL 3: Contextul dezvoltării durabile	82
1 Direcții de dezvoltare durabilă la nivel european	82
1.1. Politica de coeziune 2021-2027	82
1.2. Strategia Uniunii Europene pentru Regiunea Dunării – SUERD	87
2 Direcții de dezvoltare durabilă la nivel național	89
2.1. Strategia Națională pentru Dezvoltarea Durabilă a României 2030	89
3. Direcții de dezvoltare durabilă la nivel regional și județean	92
3.1. Strategia de dezvoltare a Regiunii Sud-Est	92
3.2. Strategia integrată de dezvoltare durabilă a turismului în județul Constanța, 2019-2028	112
4. Programe de finanțare disponibile	121
CAPITOLUL 4: Strategia de dezvoltare locală	129
4.1 Misiunea	129
4.2 Viziunea de dezvoltare strategică a comunei Oltina	129
4.3 Principii și valori	129
4.4 Obiectivul general	130
4.5 Obiective strategice, priorități și măsuri asociate	131
CAPITOLUL 5: Surse de finanțare	139
CAPITOLUL 6: Planul local de acțiune	148
CAPITOLUL 7: Portofoliul de proiecte prioritare	170
CAPITOLUL 8: Implementarea, monitorizarea și evaluarea strategiei de dezvoltare locală	236

INTRODUCERE

Strategia de dezvoltare locală a comunei Oltina este un document de planificare strategică, cu caracter director, ce abordează provocările economice, de mediu, demografice și sociale de la nivelul comunei, trasează principalele direcții prioritare de acțiune, reprezintă cadrul pentru selectarea proiectelor de dezvoltare și asigură corelarea, respectiv integrarea diferitelor investiții publice, în cadrul perioadei de programare 2021-2027.

Strategia de dezvoltare locală urmărește să contribuie la creșterea standardului de viață al cetățenilor și prioritizează principalele direcții de dezvoltare de la nivelul comunei Oltina.

Procesul de elaborare a Strategiei de dezvoltare locală pentru perioada 2021 - 2027 a presupus identificarea și consultarea actorilor locali interesați, diagnosticul teritoriului, analiza informațiilor înregistrate și elaborarea designului strategiei.

Dintre principiile generale care stau la baza elaborării strategiei de dezvoltare se pot enumera principiul dezvoltării rurale durabile, principiul participării și transparenței, principiul continuității și coordonării, principiul cooperării și coerenței.


Prin elaborarea profilurilor economic, socio-cultural, ecologic și instituțional s-a urmărit determinarea contextului specific – problemele și necesitățile –, la nivelul căruia este necesară intervenția prin măsuri și proiecte fezabile, pe termen mediu și lung, incluse în Planul de acțiune.

Strategia de dezvoltare locală a comunei Oltina reprezintă instrumentul principal de lucru al administrației publice locale pentru următorii ani, care își propune să valorifice potențialul, oportunitățile și realele disponibilități de dezvoltare locale, inclusiv crearea unui mediu de afaceri stimulat și competitiv, menit a atrage investiții private importante din țară și chiar din străinătate.

Valorificarea oportunităților implică alocarea unor resurse semnificative din partea actorilor locali, atât la nivelul capacității administrative necesare pentru accesarea, implementarea și monitorizarea adecvată de fonduri europene, cât și de ordin financiar, de furnizare a cofinanțării obligatorii. În consecință, este necesară o prioritizare clară a inițiativelor de dezvoltare, fundamentată pe o analiză riguroasă a situației locale specifice, astfel încât să fie maximizat impactul socio-economic al acestor investiții, în contextul resurselor disponibile pentru mobilizare în orizontul de timp 2021-2027.

Prezenta strategie de dezvoltare este structurată pe 8 capitole, după cum urmează:

- ✓ **Capitolul 1 „Analiza diagnostic”** – trece în revistă aspecte privind: localizarea geografică, istoricul așezării, cadrul natural, factorii de mediu și cei de risc, principalele activități economice, investitorii privați din comună, dotările tehnico-edilitare, potențialul cultural și turistic al zonei, precum și date privind evoluția populației, educație și sănătate, migrația internă și externă, populația ocupată, șomajul, alte aspecte demografice. Analiza diagnostic se încheie cu o evaluare a gradului de satisfacție al cetățenilor comunei în raport cu serviciile furnizate la nivel local;
- ✓ **Capitolul 2 „Analiza SWOT”** – cuprinde o analiză SWOT realizată pe principalele domenii de interes în dezvoltarea comunei: economie și dezvoltare rurală, infrastructură și utilități, educație și cultură, sănătate și incluziune socială, turism, mediu și capacitate administrativă;
- ✓ **Capitolul 3 „Contextul dezvoltării durabile”** – oferă o imagine a contextului strategic european, național, regional și județean la momentul actual;
- ✓ **Capitolul 4 „Strategia de dezvoltare locală”** – expune strategia de dezvoltare locală pentru următorii 7 ani, prezentând misiunea, viziunea de dezvoltare, principiile, valorile, obiectivul general, obiectivele strategice, prioritățile și măsurile asociate;
- ✓ **Capitolul 5 „Surse de finanțare”** – prezintă posibilele surse de finanțare pentru implementarea proiectelor de investiții propuse pentru perioada 2021 – 2027;
- ✓ **Capitolul 6 „Planul local de acțiune”** – prezintă planul local de acțiune al autorității publice locale pentru perioada 2021 - 2027;
- ✓ **Capitolul 7 „Portofoliul proiectelor prioritare”** – cuprinde un set de fișe orientative ale proiectelor prioritare la nivelul comunei;
- ✓ **Capitolul 8 „Implementarea, monitorizarea și evaluarea strategiei de dezvoltare locală”** – conține modalitățile de realizare a monitorizării, evaluării și raportărilor privind implementarea strategiei de dezvoltare locală



CAPITOLUL I

ANALIZA DIAGNOSTIC

1. Prezentare generală

1.1. Așezare geografică

Comuna Oltina este situată în partea de sud-vest a județului Constanța, la o distanță de 103 km de municipiul cu același nume, la 40 km de orașul Cernavodă și 18 km de comuna Băneasa.

Oltina este situată în Lunca Dunării, pe malul estic al lacului Oltina, pe fața vestică a dealurilor Ciulei, Movila Mare și Movila Măgura.

Comuna este traversată de la nord la sud de drumul județean DJ 391A, care asigură legătura cu drumul național DN3 Ostrov – Constanța.

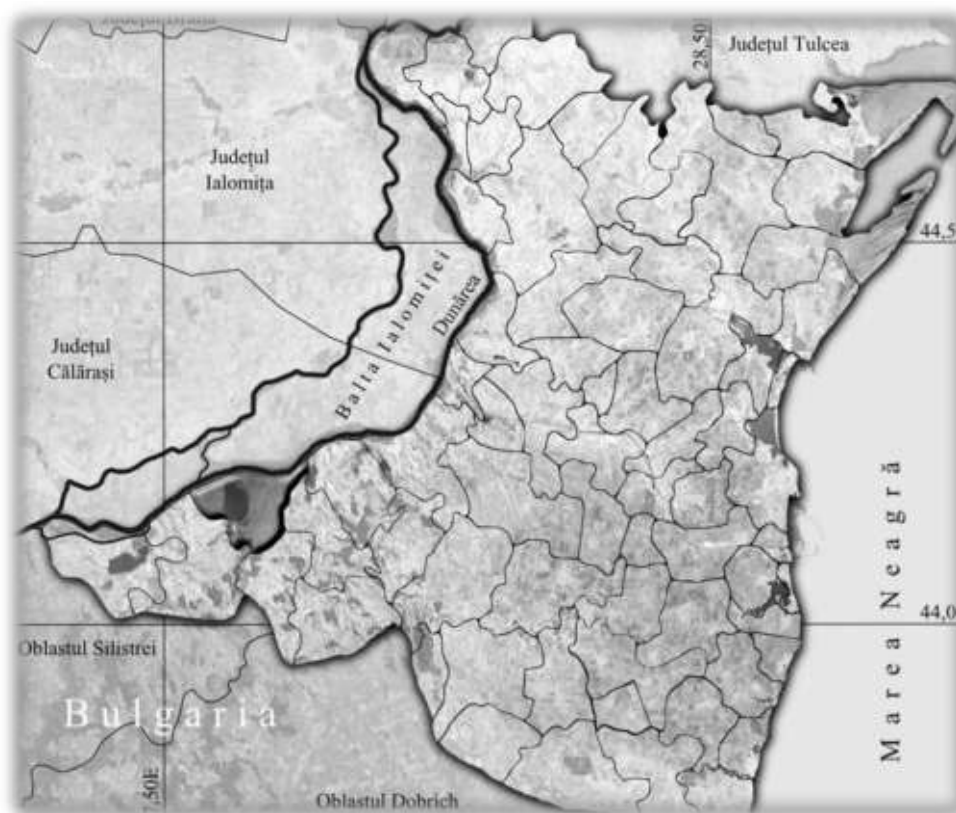


Figura nr. 1 - Poziționarea geografică a comunei Oltina, județul Constanța

Comuna se învecinează:

- la nord cu fluviul Dunărea;
- la sud – comuna Băneasa;
- la est – comuna Ion Corvin;
- la vest – comuna Lipnița.

Satele componente ale comunei Oltina sunt: Oltina – reședința comunei, Răzoarele, Satu Nou și Strunga.

1.2. Repere istorice

Oltina în Antichitate

Vechea denumire a localității este ALTINUM și este singura localitate din comună care și-a menținut în permanență numele consemnat documentar din sec. I d. Chr.- ALTINUM și sec. V d. Chr. - ALTINA.

Altinum (Oltina de azi) a fost o așezare romană dezvoltată în jurul unui castru de pe limesul fluviului Danubius/Dunărea.

*Altinum*¹ era și numele unui oraș roman din centrul Italiei, dezvoltat în epoca republicană (509 î. H. - 31 î. H.), astăzi sătucul Altino în regiunea Veneției.

Altinum este menționat în documentul administrativ roman *Notitia Dignitatum (Orientis, XL, 28)* din sec. V, după divizarea definitivă a imperiului.

În varianta *Αλτίνα/Altina*, este amintită în lucrarea *De aedificiis/Despre construcții* (IV, 7 și 11) a lui Procopius din Caesarea Palestinei din prima jumătate a sec. VI.

Izvoare epigrafice: a fost descoperită o diplomă militară romană din bronz cu data 14 august 100.

Inițial, *Altinum*-Altina a făcut parte din provincia *Moesia Inferior* (Dobrogea și Bulgaria dintre Dunăre și Balcani), creată în 86 de împăratul Domitianus (81-96) prin divizarea provinciei *Moesia*, înființată în 46 de împăratul Claudius (41-54).

Împăratul reformator Diocletianus (284-305) a transformat Dobrogea în provincia *Scythia Minor*, inclusă în dioceza *Thracia* împreună cu *Moesia Secunda* și alte provincii balcanice. Linia de demarcație între *Scythia Minor* și *Moesia Secunda* se oprea la Dunăre între *Sacidava/Rasova* și *Altinum*-Altina.

¹ Sursă informații: <https://www.ziuconstanta.ro/stiri/invitati/istoria-dobrogei-geografie-localitati-altinum-688773.html>

Conform Repertoriului Arheologic al României, editat de Institutul de Arheologie „V. Pârvan” București, au fost descoperite două castre. Primul, întins pe o suprafață de 2 ha și înconjurat de un val de pământ, se află pe coasta dealului Maxinca, pe malul Dunării, la 2,5 km de comuna Oltina. Al doilea, la marginea comunei, era garnizoana unității auxiliare de cavalerie *ala I Gallorum Flaviana*.

Castrul *Altinum*-Altina făcea parte din *limes*-ul *danubian*, a cărui construcție a fost începută de împăratul Vespasianus (69-79) și încheiată de Traianus (98-117). Castrul *Altinum*-Altina era situat între cele de la *Durostorum*/Silistra (Bulgaria) și *Sacidava*/Rasova.

De asemenea, dincolo de Dunăre, la Dichiseni, lângă Călărași, romanii au construit un avanpost în lumea barbară. Efectele pozitive ale acestui dispozitiv militar s-au văzut în timpul dinastiei Antoninilor (96-192), epoca de apogeu a Imperiului Roman, când Dobrogea a beneficiat de *pax Romana*/pacea romană.

În *Notitia Dignitatum*, *Altinum* apare ca bază a flotei militare a provinciei Moesia Secunda/*milites nauclarii Altinenses*, dar brațul Dunării s-a colmatat în timp.

Unități romane au fost cantonate aici și în sec. IV-V.

Procopius menționează Altina printre fortificațiile de pe Dunăre refăcute în cadrul marelui program de construcții al împăratului Iustinian I cel Mare (527-565) al Imperiului Roman de Răsărit/Bizantin.

Așezarea civilă se află la 1,5 km de comuna Oltina, pe un grind înalt numit Grădiștea Oltina. Așezarea dezvoltată lângă castru a fost localizată pe teritoriul comuna Oltina de Radu Vulpe (1899-1982/Institutul de Arheologie „V. Pârvan”) în 1938 și de Ion Barnea (1913-2004/Institutul de Arheologie „V. Pârvan” București) în 1967.

Mihai Irimia (1942-2011/Muzeul de Istorie Națională și Arheologie Constanța/Universitatea „Ovidius”) stabilea în a doua jumătate a sec. VI încetarea locuirii la *Altinum*, în contextul intensificării incursiunilor în provinciile balcanice ale barbarilor avari și slavi instalați la nord de Dunăre.

Altinum-Altina se afla pe unul dintre cele 3 drumuri imperiale din Dobrogea, determinate în 1906 și 1912 de academicianul Vasile Pârvan (1882-1927), și anume cel care urma cursul Dunării, trecând pe la *Durostorum*/Silistra (Bulgaria), *Sacidava*/Rasova, *Axiopolis*/Cernavoda, *Capidava*, *Carsium*/Hârșova, *Troesmis*/Turcoaia, *Arrubium*/Măcin, *Noviodunum*/Isaccea și *Aegyssus*/Tulcea.

Altinum-Altina a avut și rol vamal și comercial așa cum arată itinerariile, stâlpii militari și stațiile de beneficiari consulari descoperite aici, precum și la *Sacidava*, *Capidava* și *Troesmis*.

Evul mediu timpuriu

Cercetările sistematice ale așezării medievale timpurii de la Oltina² au început la inițiativa arheologilor Gabriel Custurea și Costel Chiriac.

Situl Oltina este situat între localitățile Satu Nou și Oltina (în sud-vestul Dobrogei), pe un promontoriu din apropierea Dunării. Săpătura sistematică a fost începută în anul 2001. „Au fost descoperite 19 locuințe, un posibil atelier, anexe gospodărești, cu precădere gropi de provizii, gropi menajere și două morminte. Locuințele descoperite în așezarea de la Oltina - Capul dealului - au fost construite la nivelul solului sau adâncite în pământ. Pereții locuințelor au fost din pietre nefasonate legate cu pământ, din bârne sau dintr-o lutuială foarte tare. Unele locuințe aveau cuptoare și vetre deschise. Gropile de provizii, circulare, aveau diametrul de 2,5 - 1,30 m și adâncimi între 0,80 - 1,50 m. Cele două morminte au fost surprinse pe partea de est a așezării. La momentul descoperirii, s-au găsit craniul și o grămăjoară de oase, precum și un schelet din care lipsea partea inferioară a picioarelor. Nu departe de acestea a apărut o monedă Vasile II - Constantin VIII și o cruce relicvar, ambele din bronz, posibil obiecte din inventarul mormintelor“, a declarat Dr. Cristina Talmațchi de la Muzeul de Istorie Națională și Arheologie Constanța.

De asemenea, au mai fost descoperite vase ceramice întregi sau fragmentare, obiecte din bronz - cruciulițe simple, clopoțel piriform cu tăietură în cruce, decorațiune de curea, obiecte din sticlă (brățări și mărgele), obiecte din os și corn, cuțițe, seceri, cârlige de pescuit, vârfuri de săgeți, monede, ascuțitori, confecționate din lut sau piatră pentru obiectele din os.

Dr. Talmațchi a mai subliniat că datele arheologice și cele monetare, peste 200 de monede și un mic depozit, relevă faptul că locuirea în așezarea medievală timpurie de la Oltina debutează probabil în secolul al IX-lea p.Chr.

Epoca modernă

În anul 1897, la 19 ani distanță de la instalarea administrației românești în Dobrogea, Oltina³ era una dintre comunele rurale importante ale județului Constanța. Așezările de pe linia Dunării erau locuite de o populație majoritar românească, realitate consemnată încă din timpurile stăpânirii otomane, iar Oltina nu făcea excepție de la această regulă.

La 1897, comuna Oltina făcea parte din plasa Silistra Nouă, județul Constanța. Mărginită, așa cum este și astăzi, la miază-noapte de județul Ialomița prin fluviul Dunărea (între ostroavele Pârlitu și Taleru), Oltina se învecina la miazăzi cu Caranlâc (Karanlâk, azi Negureni), la răsărit cu Beilicu, la apus cu Lipnița și Satu Nou, de acestea două despărțindu-se prin lacul Oltina.

² Sursa: <https://www.cugetliber.ro/stiri-cultura-educatie-istoria-asezarii-medievale-de-la-oltina-un-mare-general-a-stapanit-acele-locuri-257564>

³ Sursa: <https://www.ziuaconstanta.ro/stiri/invitati/citestedobrogea-cum-aratau-satele-dobrogei-la-sfarsitul-secolului-xix-v-oltina-marleanu-aliman-705281.html>

Grigore Dănescu descrie geografia zonei astfel: „Relieful solului e puțin accidentat de culmea Oltina și de ramificațiile ei răsăritene iar în partea apuseană solul e jos bălțos și mlăștinos. Principalele dealuri care o brăzdează sunt Macuc (cu vârful Oltina, de 100 m altitudine) Tunaorman, Calburgina (126 m), Beilic, Ciacal, Merkez (140 m)... Movilele sunt și ele numeroase și au avut importanță odinioară servind ca puncte de observație și de orientare”. Câteva dintre aceste movile sunt Oltina (132 m) Epuraș (143 m), Ghimpina (144 m, Stanciu (137 m), Cășla (138 m), Tortomac (140 m), „tote la miazăzi”.

Mai aflăm că pe marginea dunăreană, de Oltina țin și alte trei ostroave, Strâmbu, Puilul Strâmbului și Teni, „tote trei acoperite cu păduri de sălcii”. De asemenea, pe raza comunei sunt și trei „gârlițe” prin care lacul Oltina comunică cu Dunărea.

„Clima comunei este excesivă, cu veri puțin temperate din cauza vecinătății Dunărei și lacului, ierni aspre, vântul dominant fiind cel de NE... ploaia cade în cantitate potrivită, frigurile o vizitează din când în când”.

Comuna era compusă din două sate, reședința Oltina și la 4 km distanță spre SV, satul Cășla, numit astăzi Strunga. „Cășla este pe malul sudic, înalt și pietros al lacului Oltina, sat dominat de dealul Cășla și este un sat potrivit, curat și vesel prin poziția lui”.

Comuna avea o suprafață totală de 5.316 hectare, dintre care 145 reprezentau vetrele celor două sate, restul fiind împărțit între stat (1991 ha) și locuitori (3180 ha). În anul 1896 avea o populație de 1238 de locuitori (324 de familii). Astfel, satul Oltina avea 1143 de locuitori (299 de familii), toți români. La Cășla locuiau doar 95 de persoane, membri ai 25 de familii. Dintre locuitorii comunei doar 127 erau știutori de carte. Ambele localități erau eminentemente creștine, fiind consemnați 1.232 de ortodocși și 6 mozaici (evrei).

Comuna avea 337 de contribuabili, dintre care 332 erau agricultori și meseriași, iar cinci cârciumari. Pe terenurile agricole ale celor două localități se semăna grâu (588 hectare), orz (222 ha), ovăz (100 ha), porumb (153 ha) și mei (72 ha). Cei 332 de plugari ai comunei dețineau 160 de pluguri, 364 de care și căruțe și o mașină de vânturat.

Creșterea animalelor era, de asemenea, o activitate importantă, fiind înregistrate 3850 de animale, în special oi. Nu trebuie însă uitată pescuitul, îndeletnicire comună în ambele sate, cât și creșterea albinelor (existau 66 de stupi).

Industria, ca în mai toate comunele rurale, era una domestică, dar pe raza Oltinei existau și șase mori de vânt. Se derula un comerț destul de activ cu zonele vecine, atât pe cale terestră (drumuri și cale ferată), cât și fluvială. Astfel, se importau coloniale și manufactură și se vindeau în afara satului pește, ceară, miere și animale cu produsele rezultate din creșterea acestora. Nu trebuie uitat că satul Oltina era străbătut de marele drum de pe malul danubian, care traversa întreaga Dobroge.

De asemenea, din Oltina și Cășla plecau drumuri comunale ce mergeau la Lipnița, Beilic, Satu Nou, etc.

În comună existau două biserici, câte una în fiecare sat: la Oltina, cea cu hramul Sfântul Gheorghe iar la Cășla, una cu hramul Sfântul Nicolae. Ambele au fost înființate și întreținute de către locuitori și aveau câte 10 ha de pământ primite de la stat. Erau deservite de un singur preot, de doi dascăli și de doi paracliseri.

În anul 1926, comuna Oltina cuprindea satele Oltina, Strunga și Răzoarele. Localitatea Satul Nou nu figurează în evidența din acel an. Documentele administrației turcești din această perioadă menționează localitățile comunei, astfel:

1. localitatea Oltina este menționată în mai multe documente din perioade diferite (sec. XVII-XVIII-XIX) cu nume diferite: OLTIKA, ALTINO, HOLTUNA, OLTENI și OLTINA. A fost locuită în permanență de o populație românească;
2. localitatea Satu Nou este menționată începând cu a doua jumătate a sec. XVII-lea cu numele de YENIKOY (Satu Nou - în traducere). Tradiția spune că această localitate s-a format din refugiarea unor locuitori din satul învecinat. Localitatea Satu Nou a fost locuită în permanență de o populație românească;
3. localitatea Strunga apare în documentele turcești cu numele de KÂȘLA (cășla - loc pentru adăpostitul oilor) și a fost locuită în permanență de o populație românească;
4. localitatea Răzoarele este menționată în această perioadă cu numele de CURUORMAN, KURORMANE, KURU ORMAN (în traducere - pădure pârjolită, arsă, uscată). Localitatea a fost locuită de o populație musulmană.

La reorganizarea administrativă din anul 1956, comuna Oltina avea în componență satele Oltina și Strunga și făcea parte din raionul Adamclisi, regiunea Dobrogea. Satul Răzoarele aparținea comunei Băneasa, iar Satu Nou comunei Canlia.

Situația se menține până în anul 1968 când dispar raioanele și regiunile ca unități administrative, revenindu-se la județele tradiționale. Comuna se înscrie în județul Constanța și capătă componența actuală: satele Oltina, Răzoarele, Satu Nou și Strunga.

Din primele date statistice, înregistrate după introducerea administrației românești în Dobrogea, rezultă următoarea structură etnică a populației:

- Oltina - populație totală 1493 locuitori, din care 1392 români;
- Satu Nou - populație totală 711 locuitori, din care 709 români;
- Strunga - populație totală 137 locuitori, din care 137 români;
- Răzoarele - populație totală 348 locuitori, din care 143 români, 168 turci, 34 tătari.

1.3. Suprafața comunei Oltina

Suprafața teritoriului administrativ al comunei este de **11.767 ha**, din care **6.951 ha teren agricol**, reprezentând **59%** din totalul suprafeței.

Tabelul nr. 1 – Structura suprafeței teritoriului comunei

Categoriile de folosință teren	Suprafața ha
▪ Terenuri arabile	5.222
▪ Pășuni	1.541
▪ Vii	188
▪ Păduri și alte terenuri forestiere	1.408
▪ Terenuri cu ape și ape cu stuf	2.856
▪ Căi de comunicație și căi ferate	153
▪ Terenuri ocupate cu construcții și curți	210
▪ Terenuri degradate și neproductive	243

1.4. Cadrul natural

1.4.1. Relieful

Comuna Oltina este localizată în Podișul Dobrogei de Sud. Aspectul general al Podișului Dobrogei de Sud este de câmpie înaltă, calcaroasă, acoperită cu depozite groase de loess, care domină prin abrupturi unitățile învecinate mai joase (valea Dunării în vest și litoralul maritim în est). Caracteristica podișului o constituie rețeaua de văi ramificate care l-au fragmentat puternic. Pe marginea dinspre Dunăre, văile se termină cu limane fluviatile, dintre care sunt de amintit Oltina și Bugeac.

Zona dunăreană este reprezentată de terasele de abraziune lacustră și fluvială săpate în marginile vestice ale podișurilor Cobadin și Oltina, subunități ale Podișului Dobrogei de Sud. Între Rasova și Ostrov (granița cu Bulgaria), relieful este reprezentat de o treaptă limanică de abraziune. Spre sud se pune în evidență platforma levantină, cu aspectul unei trepte bine individualizate (în Podișul Oltinei), cu numeroase depresiuni și golfuri ocupate în prezent de limane fluviatile: Vederosa, Baciș și Canaraua-Fetei, puternic meandrate (de tip canion), Bugeac (cu formă oval poligonală), și Oltina (cu formă oval circulară).



Foto nr. 1 – Relief. Podișul Dobrogei de Sud⁴



Foto nr. 2 – Relief. Podișul Dobrogei de Sud

1.4.2. Solurile

Caracteristice pentru această regiune sunt cernoziomurile, dar și argilele, aluviuni la înălțimi de 100-150 m, unde pânza freatică se află la 20 m adâncime. De-a lungul Dunării sunt întâlnite solurile bălane cultivate mai ales cu legume, dar și cu porumb și grâu.

Din punct de vedere al degradării/poluării solului au fost identificate ca zone critice teritoriile localităților Hârșova, Ciobanu, Băneasa și Lipnița unde, în perioada anului 2004, s-au efectuat

⁴ Sursă foto nr. 1 și 2: <https://peterlengyel.wordpress.com/2013/01/01/situl-natura-2000-lacul-oltina-dobrogea/>

studii pedologice aprofundate pentru perimetrul de ameliorare, terenuri care necesită reconstrucție ecologică. Comuna Oltina nu este cuprinsă în aceste studii ca având terenuri degradate sau poluate.

1.4.3. Clima

Clima zonei este cea specifică Dobrogei de Sud, cu variații de temperatură relativ mari și volum redus al precipitațiilor ce se caracterizează prin:

- în arealul continental: veri călduroase, uneori toride și secetoase și ierni puțin friguroase, marcate deseori de viscole puternice
- în zona litoralului Mării Negre: veri mai puțin fierbinți datorită brizei marine și ierni blânde și umede.

Influența Mării Negre asupra regimului termic se manifestă în sezonul cald prin scăderea ușoară a mediei termice lunare, iar în anotimpul rece prin acțiunea ei moderatoare, care determină temperaturi mai puțin coborâte.

Temperatura medie anuală este de $+11^{\circ}$ C (apropiată de cele înregistrate la Adamclisi și Cernavodă - stațiile meteo cele mai apropiate).

Precipitațiile în zona Oltina sunt variabile, dar reduse semnificativ cu o medie anuală de 470 mm. În cursul verii, acestea pot avea un caracter torențial, depășind uneori în 24h cantitatea medie lunară sau chiar anuală.

În anii secetoși, intervalele de timp în care lipsesc precipitațiile au o durată foarte mare, motiv pentru care s-a impus construirea sistemelor de irigații. Potrivit datelor furnizate de A.N.M., mediile anuale sunt cuprinse între 401 – 500 m.

În „Studiul privind inventarierea zonelor expuse la riscuri naturale din Județul Constanța”- proiect elaborat de S.C. Proiect S.A. Constanța în 1991, satul Oltina este evidențiat cu o fâșie de 9,0 ha de teren inundabil în zona dinspre luncă. Comuna este menționată și în P.A.T.N. secțiunea a V-a- zone de risc natural „afectată de inundații pe cursuri de apă”.

În perioada sezonului cald, *nebulozitatea* este redusă, ceea ce determină ca durata de strălucire a soarelui să depășească 10 – 12 ore / zi.

Crivățul este vântul dominant care aduce geruri mari și spulberă zăpada deteriorând liniile de energie electrică și căile de comunicație.

1.4.4. Rețeaua hidrografică

Rețeaua hidrografică de suprafață este reprezentată prin:

- **fluviul Dunărea:** se află în partea de nord a comunei pe o lungime de 6 km.

Portul Oltina a servit între anii 1950-1980 la aprovizionarea cu produse petroliere a satelor din zona sud-vestică a județului, la comerțul cu animale, cereale și pește. Portul avea căpitanie proprie și dană de acostare. Se efectua și o cursă regulată de pasageri Oltina – Brăila.



Foto nr. 3 – Portul Oltina

În perioada 1980 – 1985, activitatea comercială a scăzut vertiginos (efectuându-se doar comerț cu cereale și produse petroliere).

În prezent, activitățile portuare sunt inexistente, în zona portului acostând ocazional lotci și ambarcațiuni de mici dimensiuni – șalupe, remorchere. Platforma existentă asigură apărarea la nivelurile ridicate ale Dunării.

- **lacul Oltina** ocupă centrul comunei și este cel mai mare liman fluviatil din țară, având suprafața de 2.290 ha și un volum de apă de 60 mil. m³ reprezentând 63% din terenurile ocupate cu apă ale comunei.



Foto nr. 4 – Lacul Oltina⁵

⁵ Sursă foto nr. 4: <https://peterlengyel.wordpress.com/2013/01/01/situl-natura-2000-lacul-oltina-dobrogea/>

Prin Hotărârea Guvernului nr. 2151/2004, Lacul Oltina a fost declarat *rezervație naturală*.

1.4.5. Vegetația și fauna

Formațiunile vegetale caracteristice teritoriului comunei sunt: pădurea, vegetația de silvostepă și stepă.



Foto nr. 5 – Vegetația pe teritoriul comunei Oltina

Pădurea ocupă 12% din suprafața administrativă a comunei și se caracterizează prin abundența speciilor de stejar pufos, stejar brumăriu, salcâm, gârnița, ulm, frasin și tei; salcie și plop de Canada în insula Dunării.

Pădurile din comună asigură cca. 10% din combustibilul necesar locuitorilor. Acesta este de calitate foarte slabă, dominând lemnul de esențe moi (salcie, plopi).

Prin Hotărârea Guvernului nr. 2151/2004, pădurea Cetate, cu o suprafață de 62 ha și pădurea Bratca cu suprafața de 67 ha, au fost declarate *rezervații naturale*. Aceste păduri declarate arii naturale protejate (rezervații naturale de tip mixt) sunt localizate pe teritoriul administrativ al comunei Oltina, Ocolul Silvic Băneasa, iar administratorul/custodele lor este RNP – Direcția Silvică Constanța.

Structura ierboasă se remarcă prin prezența coliliei și păiușului. În vegetația de stepă sunt identificate în principal pajiștile și pârloagele, iar în culturi rapița, știrul și în zona inundabilă a Dunării apare pălămida. Biotopurile lacustre sunt reprezentate prin trestie, papură și pipirig, iar suprafața lacurilor și bălților este populată de nuferi.

Fauna este reprezentată prin:

- reptile – șopârla de iarbă, gușterul vărgat, broasca țestoasă;
- rozătoare – popândăul, iepurele, șoarecele;

- mamifere – dihorul, nevăstuica, veverița, jderul, vulpea, mistrețul;
- păsări – potârnichea, graurul, coțofana, uliul porumbar, guguștiucul, bufnița mare, eretele, fazanul.

În habitatul lacului Oltina întâlnim: rața și gâsca sălbatică, pelicanul, lebedele, barza și pescărușul.

Ihtiofauna este reprezentată printr-o bogată paletă de pești: somnul, crapul, plătica, obletul mare, știuca, șalăul, bibanul, roșioara, carasul și scrumbia de Dunăre.

2. Protecția mediului înconjurător

2.1. Factorii de mediu

Mediul în care trăiește omul este definit în primul rând de calitatea aerului, a apei, a solului, locuințelor, alimentele pe care le consumă, precum și mediul în care muncește. Factorii de mediu influențează în mod direct și indirect starea de sănătate a populației. În acest sens, pentru păstrarea sau îmbunătățirea stării de sănătate, definită ca integritatea sau buna stare fizică, psihică și socială a individului și colectivităților, sunt absolut necesare cunoașterea și determinarea unor factori de risc.

Nivelul de poluare înregistrat pe raza comunei Oltina are valori minime, neexistând obiective industriale mari sau un trafic auto intens, care să aibă un impact negativ asupra factorilor de mediu.

2.1.1. Calitatea aerului

Calitatea aerului se încadrează în limitele legale, emisiile de noxe la nivelul teritoriului comunei Oltina nu depășesc limitele admise la niciun indicator.

Depășirile nivelelor admisibile de noxe pot apărea punctiform (ca localizare și durată), în urma arderii vegetației ierboase, a tufișurilor, foioaselor, păioaselor, deșeurilor menajere.

2.1.2. Calitatea apei

Apa potabilă

Pentru toate lucrările și construcțiile realizate sau în curs de realizare pentru alimentarea cu apă, tehnologia folosită a fost concepută cu respectarea prevederilor legale de calitate și de mediu în vigoare, în vederea asigurării unei calități superioare a apei potabile, pe de o parte, ocrotirii și conservarea naturii pe de altă parte, pentru păstrarea unui echilibru ecologic.

Conform analizelor efectuate de DSP în 2019⁶, s-au înregistrat neconformități microbiologice la apa potabilă din satele Oltina și Satu Nou.

⁶ Sursa: <https://recorder.ro/harta-apei-contaminate/>

Starea calității fluviului Dunărea***CHICIU***

Valorile indicatorilor de calitate a apei analizați în secțiunea Chiciu, se încadrează pe categorii generale de calitate, în conformitate cu Ordinul nr. 1146/2002, astfel:

- indicatorii regimului de oxigen – clasa a III-a;
- nutrienții și micropoluanți – clasa a IV-a;
- indicatorii de mineralizare – clasa a II-a.

Calitatea globală a apei în secțiunea Chiciu, corespunde din punct de vedere chimic clasei a IV-a de calitate.

În secțiunea Chiciu s-a înregistrat o valoare anuală a încărcării bacteriene, exprimată prin coliformi totali, de 17.850 coli/100 ml, valoare ce corespunde categoriei a IV-a de calitate.

CERNAVODĂ

Valorile indicatorilor de calitate a apei analizați în secțiunea Cernavodă, se încadrează pe categorii generale de calitate, în conformitate cu Ordinul nr. 1146/2002, astfel:

- indicatorii regimului de oxigen – clasa a III-a;
- nutrienții și indicatorii gradului de mineralizare – clasa a II-a;
- micropoluanți – clasa a II-a.

Calitatea globală a apei în secțiunea Cernavodă, corespunde din punct de vedere chimic clasei a III-a de calitate.

Secțiunea Cernavodă este situată la priza de apă potabilă, înregistrând o valoare anuală a încărcării bacteriene, exprimată prin coliformi totali, de 400 coli/100 ml, valoare ce corespunde categoriei a II-a de calitate.

CERNAVODĂ Confluență Bief I

Valorile indicatorilor de calitate a apei analizați în secțiunea Cernavodă confluenta Bief I, se încadrează pe categorii generale de calitate, în conformitate cu Ordinul nr. 1146/2002, astfel:

- indicatorii regimului de O₂ și indicatorii gradului de mineralizare – clasa a II-a;
- nutrienții – clasa a III-a;
- micropoluanți – clasa I-a.

Calitatea globală a apei în secțiunea Cernavodă, corespunde din punct de vedere chimic clasei a III-a de calitate. Interpretând rezultatele conform Normativului 1146, după indexul saprob anual de 2,06 al fitoplanctonului, secțiunea se încadrează în zona β - α mezosaprobă și în clasa a II-a de calitate.

SEIMENI

Valorile indicatorilor de calitate a apei analizați în secțiunea Seimeni, se încadrează pe categorii

generale de calitate, în conformitate cu Ordinul nr. 1146/2002, astfel:

- indicatorii regimului de oxigen nutrienți și micropoluanți – clasa a III-a;
- indicatorii gradului de mineralizare – clasa a II-a.

Calitatea globală a apei în secțiunea Seimeni, corespunde din punct de vedere chimic clasei a III-a de calitate. Interpretând rezultatele conform Normativului 1146, după indexul saprob anual de 3,94 al macrozoobentosului secțiunea se încadrează în zona polisaprobă și în clasa a V-a de calitate. Secțiunea de monitorizare Seimeni este situată aval de evacuarea unității S.C. DETACAN S.A. care deversează în Dunăre ape uzate menajere bogate în azot amoniacal, deoarece nu deține stație de epurare. Acest lucru afectează calitatea apei prin creșterea valorilor nutrienților față de valorile obținute în secțiunea din amonte - Cernavodă confl. Bief I.

GIURGENI – VADU OII

Valorile indicatorilor chimici analizați în secțiunea Giurgeni-Vadu Oii, se încadrează pe categorii generale de calitate, în conformitate cu Ordinul nr. 1146/2002, astfel:

- indicatorii regimului de oxigen nutrienti și micropoluanți – clasa a III-a.

Lacul Oltina

Lacul Oltina, are ca puncte de recoltare: Zona Est și Vest. Valorile pe ansamblu lac ale indicatorilor regimului de oxigen și nutrienți corespund clasei a IV-a, indicatorii gradului de mineralizare corespund clasei a III-a de calitate. Calitatea globală a apei pe ansamblu lac corespunde din punct de vedere chimic clasei a IV-a de calitate. Valorile indicatorilor azot mineral total de 4,98 mg/l, fosfor total de 0,2247 mg/l și biomasa fitoplanctonică de 24,783 mg/l, încadrează lacul în tipul hipertrof.

2.1.3. Calitatea solului

Calitatea solurilor reprezintă un indicator relevant în operația de apreciere a resurselor. Pentru a evalua potențialul natural al terenurilor agricole în vederea folosirii lor raționale, solurile au fost împărțite în clase, tipuri și subtipuri, în funcție de diferite criterii cum sunt: troficitatea, cantitatea de microorganisme, oferta ecologică, capacitatea bioproductivă și capacitatea de protecție, de fertilitate sau productivitate ș.a.

Calitatea terenurilor agricole cuprinde atât fertilitatea solului, cât și modul de manifestare a celorlalți factori de mediu față de plante. Din acest punct de vedere, terenurile agricole se grupează în **5 clase de calitate**, diferențiate după Nota de bonitare medie, pe țară (clasa I – 81-100 puncte – clasa a V-a – 1-20 puncte). Clasele de calitate ale terenurilor dau pretabilitatea acestora pentru folosințele agricole. Numărul de puncte de bonitare se obține printr-o operațiune complexă de

cunoaștere aprofundată a unui teren, exprimând favorabilitatea acestuia pentru cerințele de existență ale unor plante de cultură date, în condiții climatice normale și în cadrul folosirii raționale.

Principalele procese de degradare ale solului sunt: eroziunea, degradarea materiei organice, contaminarea, salinizarea, compactizarea, pierderea biodiversității solului, scoaterea din circuitul agricol, alunecările de teren și inundațiile. Calitatea solului este influențată de folosirea îngrășămintelor chimice și a produselor fitosanitare. Îngrășămintele chimice sunt substanțe folosite pentru fertilizarea solului, cele mai folosite fiind cele pe bază de azot, fosfor și potasiu. Produsele pentru protecția plantelor (pesticidele) sunt substanțe sau combinații de substanțe chimice cu acțiune biologică deosebit de ridicată. Acestea se împart în funcție de organismul țintă combătut în erbicide, insecticide, fungicide, acaricide, nematocide, moluscocide, raticide și cu acțiune mixtă.

Îngrășămintele de orice tip, aplicate în mod rațional constituie premisa menținerii și sporirii fertilității solurilor, în scopul creșterii producției agricole. Cercetările efectuate au demonstrat că îngrășămintele pot provoca dereglarea echilibrului ecologic, în cazul în care sunt folosite fără a lua în considerare natura solurilor, condițiile meteorologice concrete și necesitățile plantelor. Utilizarea nerațională a îngrășămintelor determină apariția unui exces de azotați și fosfați care au un efect toxic asupra microflorei din sol și conduce la acumularea în vegetație a acestor elemente. Limita dintre deficitul și excesul unui element este greu de sesizat, totul depinzând de natura plantelor și de condițiile de mediu.

Apreciem oportună organizarea de campanii de conștientizare în rândul populației cu privire la utilizarea în mod rațional a îngrășămintelor chimice în agricultură, pentru evitarea situațiilor de degradare a solurilor și dereglare a echilibrului ecologic pe teritoriul comunei.

2.1.4. Nivelul de zgomot și vibrații

Carta verde a UE privind expunerea la zgomote menționează că aproape 20% din populația UE suferă de pe urma nivelurilor crescute de zgomot, care produc efecte adverse asupra sănătății. Alături de poluarea atmosferică și managementul deșeurilor, poluarea sonoră este una dintre marile probleme cu care se confruntă omenirea la ora actuală. Din acest motiv, monitorizarea și evaluarea zgomotului constituie un obiectiv prioritar, urmate de adoptarea măsurilor care se impun în scopul prevenirii și reducerii efectelor dăunătoare ale zgomotului asupra populației, acolo unde valorile nivelului de zgomot depășesc maximele admise.

Principalele surse de zgomot sunt:

- traficul auto;
- obiectivele economice;
- comportamentul inadecvat.

La nivelul comunei Oltina nu există surse de zgomot care să pună în pericol sau disconfort viața oamenilor.

2.1.5. Gestionarea deșeurilor

Protejarea mediului în care trăim reprezintă o preocupare majoră a omenirii, deoarece are efecte importante asupra vieții. Resursele naturale sunt limitate și nu se regenerează foarte repede, în timp ce cantitatea de deșeuri crește ajungând să ocupe suprafețe mari de teren. Aproape jumătate din deșeurile pe care le aruncăm pot fi reutilizate. Mediul este din ce în ce mai poluat, prin reciclarea deșeurilor încercând să salvăm mediul și pământul. Reciclăm pentru că vrem să ne bucurăm în continuare de planetă așa cum o știm și pentru asta trebuie să avem grijă de resursele ei. Dintre avantajele colectării selective menționăm:

- conservăm resursele naturale;
- reducem nivelul emisiilor nocive din aer – reducem poluarea;
- diminuăm cantitatea deșeurilor;
- eliminăm transformarea unor zone în focare de infecție;
- economisim energia;
- păstrăm un mediu mai curat pentru noi și generațiile următoare;
- creștem calitatea vieții și sănătatea copiilor;
- diminuăm costurile, încadrarea în gradul de suportabilitate;
- evităm penalitățile.

Comuna Oltina face parte din Asociația de Dezvoltare Intercomunitară DOBROGEA, constituită în scopul înființării, organizării, reglementării, exploatării, monitorizării și gestionării în comun a serviciului de salubritate a localităților pe raza de competență a unităților administrativ-teritoriale membre, precum și realizarea în comun a unor proiecte de investiții publice de interes zonal sau regional destinate înființării, modernizării și/sau dezvoltării, după caz, a sistemelor de utilități publice aferente serviciului de salubritate, pe baza strategiei de dezvoltare a acestuia.

Comuna Oltina este cuprinsă în zona de colectare 3, alături de comunele Deleni, Băneasa, Ostrov, Aliman, Lipnița, Dobromir, Ion Corvin, Adamclisi, Independența, Dumbrăveni.

Facilitățile existente de gestionare a deșeurilor în zonă au fost furnizate prin proiect Phare, care a implementat un sistem de colectare selectivă și transport al deșeurilor.

ADI Dobrogea atribuie contractele de delegare de gestiune a serviciilor aferente SMID (colectare, transport și operare/administrare a facilităților).

Serviciile de salubritate sunt asigurate la nivelul comunei Oltina de S.C. IRIDEX GROUP SALUBRIZARE S.R.L., prestator de servicii de salubritate stradală, colectare și transport deșeuri, exploatare și gestionare depozite ecologice de deșeuri.

2.2. Arii protejate

ROSPA0056 Lacul Oltina 3.303 ha și Rezervația Naturală Lacul Oltina 3.303 ha sunt deținute de către Direcția Silvică Constanța în baza Convenției de custodie nr. 0041/23.02.2010.

Situl Natura 2000 ROSPA0056 Lacul Oltina

Suprafața: 3.303 ha

ROSPA0054 Lacul Oltina se suprapune cu ROSCI0172 Pădurea și Valea Canaraua Fetiilor Iortmac.

ROSPA0054 Lacul Oltina este declarat sit de importanță comunitară prin Hotărârea Guvernului nr. 1284/2007, modificată prin Hotărârea Guvernului nr. 971/2011.

În județul Constanța suprafața ariei protejate se regăsește pe teritoriul următoarelor localități: Oltina, Satu Nou.

În ceea ce privește utilizarea terenurilor, acestea se distribuie astfel:

- 71 % râuri și lacuri,
- 17 % mlaștini, turbării,
- 3 % culturi terenuri arabil,
- 3 % alte terenuri arabile,
- 4 % păduri de foioase.

Așezarea lacului în vecinătatea Fluviului Dunărea și zonele mlăștinoase cu stuf de la malul lacului au atras în zona acestui sit un număr mare de specii de păsări, aici putând fi văzute peste peste 108 specii de păsări.

În zona lacului Oltina sunt bine reprezentate păsările acvatice care găsesc condiții bune de cuibărit și hrănire precum: rața roșie *Aythya nyroca*, călifar roșu *Tadorna ferruginea*, chiră de baltă *Sterna hirundo*, chirighiță cu obraz alb *Chlidonias hybridus*, stârc roșu *Ardea purpurea*, barză albă *Ciconia ciconia*, stârc galben *Ardeola ralloides*.

În timpul iernii pot fi observate pe lacul Oltina numeroase specii de păsări, ce găsesc aici loc de odihnă și hrană, cele mai reprezentative fiind gâsca cu gât roșu *Branta ruficollis*, specie periclitată la nivel internațional, cormoranul pitic *Phalacrocorax pygmaeus*, lebăda de iarnă *Cygnus Cygnus*, gârlița mare *Anser albifrons*, rața cu cap castaniu *Aythya ferina*, rața mică *Anas crecca*, rața mare *Anas platyrhynchos* și altele asemenea.

În timpul migrației pe lac pot fi observate mii de exemplare de păsări, numărul depășind 20.000 de exemplare ceea ce face ca situl să fie candidat Ramsar. Astfel, aici pot fi observate efective importante de: pelican comun *Pelecanus onocrotalus* 600 – 700 indivizi, chirighiță cu obraz alb *Chlidonias hybridus* peste 2000 indivizi, chiră de baltă *Sterna hirundo*, pescăruș mic *Larus minutus*, pescăruș râzător *Larus ridibundus*, egretă mică *Egretta garzetta* 400 –500 indivizi, gărliță mare *Anser albifrons* 7000 –12.000 indivizi, nagâț *Vanelus vanelus* 2100 – 2500 indivizi și altele asemenea.

De-a lungul timpului, fundul lacului s-a acoperit cu un mâl fin, bogat în nevertebrate.

Cercetările efectuate în limanele fluviatile Oltina, Dunăreni și Bugeac evidențiază existența unor valori destul de scăzute ale diversității specifice zooplanctonului, însumând laolaltă 53 specii și varietăți holoplanctonice care aparțin grupelor Rotatoria, Cladocera și Copepoda. Cladocerele sunt crustacee de apă dulce din clasa branchipode de talie mică, chiar microscopice, cu 4-6 perechi de apendice toracice și reprezintă una din verigile esențiale, în lanțurile trofice din toate ecosistemele acvatice.

Nevertebratele atrag aici limicole, rațe, călifari și lebede. Pe insulele ce apar la începutul verii se instalează colonii de chire, chirighițe, pescăruși, piciorongi, ciocântorși.



Foto nr. 6 – Faună Situl Natura 2000 Lacul Oltina⁷

Speciile de păsări enumerate în anexa I a Directivei Consiliului 2009/147/EC:

A393 *Phalacrocorax pygmeus*, A019 *Pelecanus onocrotalus*, A020 *Pelecanus crispus*, A396 *Branta ruficollis*, A397 *Tadorna ferruginea*, A060 *Aythya nyroca*, A293 *Acrocephalus melanopogon*, A229 *Alcedo atthis*, A029 *Ardea purpurea*, A024 *Ardeola ralloides*, A138 *Charadrius alexandrinus*, A196 *Chlidonias hybridus*, A197 *Chlidonias niger*, A031 *Ciconia ciconia*, A030 *Ciconia nigra*, A080 *Circaetus gallicus*, A081 *Circus aeruginosus*, A038 *Cygnus Cygnus*, A027 *Egretta alba*, A026 *Egretta garzetta*, A135 *Glareola pratincola* 200-400, A075

⁷ Sursă foto nr. 7: <https://peterlengyel.wordpress.com/2013/01/01/situl-natura-2000-lacul-oltina-dobrogea/>

Haliaeetus albicilla, A131 *Himantopus himantopus*, A022 *Ixobrychus minutus*, A176 *Larus melanocephalus*, A177 *Larus minutus*, A023 *Nycticorax nycticorax*, A094 *Pandion haliaetus*, A151 *Philomachus pugnax*, A034 *Platalea leucorodia*, A032 *Plegadis falcinellus*, A132 *Recurvirostra avosetta*, A195 *Sterna albifrons*, A193 *Sterna hirundo*, A307 *Sylvia nisoria*, A166 *Tringa glareola*, A170 *Phalaropus lobatus*.



Foto nr. 7 – Faună Situl Natura 2000 Lacul Oltina⁸

Specii de păsări cu migrație regulată nemenționate în anexa I a Directivei Consiliului 2009/147/EC: A298 *Acrocephalus arundinaceus*, A296 *Acrocephalus palustris*, A297 *Acrocephalus scirpaceus*, A295 *Acrocephalus schoenobaenus*, A168 *Actitis hypoleucos*, A247 *Alauda arvensis*, A054 *Anas acuta*, A056 *Anas clypeata*, A052 *Anas crecca*, A050 *Anas Penelope*, A053 *Anas platyrhynchos*, A055 *Anas querquedula*, A051 *Anas strepera*, A041 *Anser albifrons*, A043 *Anser anser*, A028 *Ardea cinerea*, A059 *Aythya ferina*, A061 *Aythya fuligula*, A144 *Calidris alba*, A149 *Calidris alpine*, A147 *Calidris ferruginea*, A145 *Calidris minuta*, A146 *Calidris temminckii*, A366 *Carduelis cannabina*, A364 *Carduelis carduelis*, A363 *Carduelis chloris*, A136 *Charadrius dubius*, A137 *Charadrius hiaticula*, A198 *Chlidonias leucopterus*, A212 *Cuculus canorus*, A036 *Cygnus olor*, A253 *Delichon urbica*, A269 *Erithacus rubecula*, A359 *Fringilla coelebs*, A153 *Gallinago gallinago*, A459 *Larus cachinnans*, A182 *Larus canus*, A183 *Larus fuscus*, A179 *Larus ridibundus*, A283 *Turdus merula*, A285 *Turdus philomelos*, A232 *Upupa epops*, A142 *Vanellus vanellus*, A150 *Limicola falcinellus*, A156 *Limosa limosa*, A292 *Locustella luscinioides*, A271 *Luscinia megarhynchos*, A383 *Miliaria calandra*, A262 *Motacilla alba*, A260

⁸ Sursă foto nr. 8: <https://peterlengyel.wordpress.com/2013/01/01/situl-natura-2000-lacul-oltina-dobrogea/>

Motacilla flava, A319 *Muscicapa striata*, A058 *Netta rufina*, A160 *Numenius arquata*, A337 *Oriolus oriolus*, A017 *Phalacrocorax carbo*, A273 *Phoenicurus ochruros*, A141 *Pluvialis squatarola*, A005 *Podiceps cristatus*, A006 *Podiceps grisegena*, A008 *Podiceps nigricollis*, A249 *Riparia riparia*, A275 *Saxicola rubetra*, A276 *Saxicola torquata*, A351 *Sturnus vulgaris*, A004 *Tachybaptus ruficollis*, A048 *Tadorna tadorna*, A161 *Tringa erythropus*, A164 *Tringa nebularia*, A165 *Tringa ochropus*, A163 *Tringa stagnatilis*, A162 *Tringa tetanus*.



Foto nr. 8 – Situl Natura 2000 Lacul Oltina⁹

Rezervația naturală Lacul Oltina cod IV.27

Suprafața: 1.900 ha

Desemnată ca rezervație cu o suprafață de 703 ha prin Hotărârea Guvernului nr. 2151/2004, ca urmare a Hotărârii Consiliului Județean Constanța din 02.07.2003.

Din punct de vedere floristic, situl este important pentru prezența speciei vulnerabile, de interes comunitar, trifoliașul de baltă *Marsilea quadrifolia*, specie protejată pe plan internațional, cât și pentru prezența speciei liana grecească *Periploca graeca*, specie amenințată, de interes național. Vegetația xerofilă pe versanții limitrofi lacului este reprezentată de stepe ponto-sarmatice formate din asociațiile *Stipetum capillatae* și *Botriochloetum ischaemi*.

⁹ Sursă foto nr. 9: <https://peterlengyel.wordpress.com/2013/01/01/situl-natura-2000-lacul-oltina-dobrogea/>

Specii stepice din aceste pajiști: bărboasa *Botriochloa ischaemum*, păiușul stepic *Festuca valesiaca*, firuța *Poa angustifolia*, *Elymus hispidus*, năgară *Stipa capillata*, iarbă de sadină *Chrysopogon gryllus*, timoftică de stepa *Phleum phleoides*, *Bombycilaena erecta*, garofiță *Dianthus leptopetalus*, rostogol *Echinops ritro subsp. ruthenicus*, vârtejul-pământului *Medicago orbicularis*, pelin *Artemisia austriaca*, iarba câinelui *Cynodon dactylon*.

Pajiștile ponto-panonice stepice pe loess din sit se încadrează în asociația *Agropyro cristati-Kochietum prostratae*, caracterizat de speciile: pir cristat *Agropyron cristatum ssp. pectinatum*, păiușul stepic *Festuca valesiaca*, mătură neagră *Kochia prostrata*, coroniște *Coronilla varia*, laptele-cucului *Euphorbia nicaeensis*, *Echium italicum*, scaiul măgăresc *Onopordon tauricum*, frunza voinicului *Sisymbrium orientale*, cinci degete *Potentilla bornmuelleri*, culbeceasă *Medicago falcata*, *M. lupulina*, lușca ambiguă *Ornithogalum amphibolum*.

Vegetația ierboasă mezofilă este reprezentată de asociația *Trifolio fragifero-Cynodontetum*. Această vegetație face tranzația între pajiștile stepice și lacul Oltina. Speciile caracteristice sunt: iarba câinelui *Cynodon dactylon*, piciorul coșului *Ranunculus sardous*, trifoi *Trifolium fragiferum*, ipcarigele *Gypsophila muralis*, papanăși *Trifolium arvense*, *Vicia villosa*, ștevie creastă *Rumex crispus*, rugină *Juncus bufonius*, năsturel *Rorippa austriaca*, iarba câmpului *Agrostis stolonifera*.

Vegetația hidrofilă din apele lacului se încadrează în asociația *Nymphoidetum peltatae* subasociația *marsileaetosum*, cu speciile caracteristice: trifoiușul de baltă *Marsilea quadrifolia*, plutică *Nymphoides peltata*, cosor *Ceratophyllum demersum*, brădișor *Myriophyllum spicatum*, broscariță *Potamogeton pectinatus*.

Vegetația higrofilă lemnoasă formează zăvoaie în lungul canalelor care leagă lacul de Dunăre, aparținând asociațiilor *Salicetum albae*, cu speciile: plop alb și negru *Populus alba*, *P. nigra* și specii de salcie *Salix alba*, *S. viminalis*, *S. fragilis*, hamei *Humulus lupulus*, mur de miriște *Rubus caesius*, păducel *Crataegus monogyna*, sânger *Cornus sanguinea*, scorombar *Prunus spinosa*, măceș *Rosa canina*, volbură mare *Calystegia sepium*, urzică *Urtica dioica*, lăsnicior *Solanum dulcamara*, lipicioasa *Galium aparine*.

2.3. Factorii de risc

2.3.1. Inundații

Inundația reprezintă acoperirea terenului cu un strat de apă în stagnare sau în mișcare care, prin mărimea și durata sa, provoacă victime umane și distrugeri materiale ce dereglează buna desfășurare a activităților social-economice din zona afectată.

Clasificare după geneză:

- inundații provocate de fenomene naturale;

- inundații provocate de fenomene accidentale;
- inundații provocate de activități umane.

Efecte: pagube în economie:

- pagube directe (distrugeri sau deteriorări): localități, obiective industriale agricole și zootehnice, căi de comunicații și telecomunicații, rețele de transport, construcții hidrotehnice, poduri și podețe, animale și păsări;
- pagube indirecte: întreruperea proceselor de producție, întârzieri în livrarea produselor, cheltuieli pentru apărare în timpul inundațiilor, cheltuieli pentru normalizarea vieții după inundație, plata asigurării bunurilor.

Efecte sociale negative: victime umane, evacuarea populației, provocarea panicii, pericol de epidemii, întreruperea învățământului, diminuarea veniturilor populației, distrugeri de bunuri, reducerea ritmului de dezvoltare a zonelor afectate.

Efecte ecologice negative: degradarea mediului ambiant, poluarea apelor de suprafață sau subterane, poluarea solurilor, exces de umiditate, degradarea versanților, degradarea peisajului, distrugerea faunei și florei.

Potențială sursă de inundații pe teritoriul comunei Oltina este fluviul Dunărea. Obiective potențial inundabile din comuna Oltina, pe fluviul Dunărea, aflate în incinte îndiguite la un debit de 12.700 mc/s (conform planurilor de apărare): 40 case, 3 km de străzi; 50 anexe, 453 ha teren agricol.

Anul 2006 poate fi considerat un an în care creșterile debitelor Dunării au atins valori excepționale, producând inundații pe tot traseul românesc al fluviului, inundând suprafețe mari de terenuri situate în albia majoră și în ostroave, localități situate pe malul Dunării, avariind numeroase lucrări de apărare împotriva inundațiilor. Pe sectorul Dunării din zona județului Constanța, debitele fluviului Dunăre au început să crească încă din cursul lunii martie, astfel că începând cu 17 martie 2006, nivelurile Dunării, pe sectorul aferent județului Constanța, între localitățile Ostrov și Gârliciu, s-au aflat peste valorile cotelor de atenție și o parte dintre lucrările de apărare împotriva inundațiilor din zona Dunării au intrat în faza I de apărare.

Debitele au continuat să crească și în cursul lunii aprilie, atingând valori maxime ale viiturii, la stațiile hidrometrice de pe raza județului Constanța astfel:

- **La mira zonală Cernavodă** (pe brațul Borcea) s-a atins cota maximă de **736 cm** la un debit de 6650 mc/s, în data de 24 aprilie 2006, cu 86 cm peste cota de pericol;
- **La mira zonală Hârșova** s-a atins cota maximă de **764 cm**, la un debit de 15580 mc/s, în data de 25 aprilie 2006, cu 104 cm peste cota de pericol.

Majoritatea lucrărilor hidrotehnice cu rol de apărare împotriva inundațiilor de la Dunăre, aflate în administrarea Administrației Bazinale de Apă „Dobrogea-Litoral” Constanța, care au o asigurare de 10% - 20%, au fost depășite, fără a se produce breșe majore în corpul digurilor.

Pentru limitarea pagubelor produse de inundații, în perioada apelor mari au fost executate lucrări de supraînălțare și consolidare a tuturor digurilor și au fost construite lucrări provizorii de apărare (diguri iepurești) în zonele: Ostrov, Oltina, Vlahii, Aliman, Rasova, Seimeni, Dunărea, Topalu.

Având în vedere pierderile de vieți omenești (în localitățile: Cuza Vodă, Pietreni, Băneasa, Costinești), precum și pagubele materiale înregistrate ca urmare a inundațiilor produse de precipitațiile abundente și creșterea nivelurilor apelor peste cotele de inundație și pericol, Administrația Bazinală de Apă „Dobrogea-Litoral” Constanța, a promovat în ultimii ani numeroase lucrări cu rol de apărare împotriva inundațiilor, unele dintre acestea sunt acum finalizate, altele sunt în derulare iar o parte sunt în execuție.

2.3.2. Furtuni, tornade, secetă

Furtunile sunt perturbări severe ale atmosferei. Din punct de vedere științific, metereologii consideră furtunile drept sisteme metereologice, având viteze ale vântului de intensitate 10 până la 12 pe scara Beaufort. Vânturile de intensitate 10 ating viteze de 88-101 km/h, iar cele de intensitate 11 ating 102-117 km/h cauzând furtuni violente. Vânturile care ating viteze mai mari de 117/km/h - intensitate 12 - sunt numite vânturi de intensitatea uraganului.

Efecte:

Annual, vânturile intense provoacă multe distrugerii. De-a lungul coastelor, ele dau naștere unor valuri de furtună violente care pot provoca stricăciuni imense. Iarna, pe Marea Neagră, se dezlănțuie furtuni puternice. Violența acestora depășește orice închipuire, atunci valurile ating înălțimea de 10 metri.

În comuna Oltina s-au înregistrat deseori fenomene de ploi torențiale, intensificări ale vântului, căderi de grindină, furtună cu caracter de tornadă.

Seceta reprezintă o insuficiență a umidității solului și a atmosferei față de valorile minimale necesare creșterii și dezvoltării normale a plantelor (cultivate). Este un fenomen care se produce în natura și care se manifesta prin lipsa de ploi, prin vânturi uscate și arșiță, ce dăunează plantelor și în special culturilor agricole.

Efecte: pagube în economie:

- pagube directe în agricultură și zootehnie, în turism, afectarea construcțiilor hidrotehnice;

- pagube indirecte: întreruperea proceselor de producție, întârzieri în livrarea produselor, cheltuieli pentru aprovizionare cu apă, cheltuieli pentru normalizarea vieții, plata asigurării bunurilor.

Efecte sociale negative: provocarea panicii, pericol de epidemii, diminuarea veniturilor populației, distrugeri de bunuri, reducerea ritmului de dezvoltare a zonelor afectate.

Efecte ecologice negative: degradarea mediului ambiant, distrugerea faunei și florei.

Măsurile care trebuie întreprinse pentru a combate seceta se vor lua în funcție de fazele de apariție a acesteia:

- servicii de monitorizare și avertizare privind scăderea debitelor/secetă la nivel național;
- diminuarea scurgerilor în rețelele de distribuție a apei;
- măsuri de economisire și folosire eficientă a apei: irigații, industrie;
- cooperarea cu alte țări vizând schimbul de experiență în combaterea secetei;
- planuri de aprovizionare prioritară cu apă a populației și animalelor/ierarhizarea restricțiilor de folosire a apei în perioade deficitare;
- stabilirea de metodologii pentru pragurile de secetă și cartografierea secetei;
- mărirea capacității de depozitare a apei;
- asigurarea calității apei pe timp de secetă.

Utilizarea și gestionarea eficientă a resurselor de apă implică implementarea unor schimbări de comportament atât al producătorilor de bunuri și servicii de gospodărire a apelor, cât și al utilizatorilor, al populației față de resursele de apă și față de mediu.

2.3.3. Căderi masive de zăpadă, viscol, îngheț

Înzăpezirea este acoperirea terenului cu un strat de zăpadă care, prin mărimea și durata sa, provoacă blocaje rutiere, izolarea localităților și distrugeri materiale ce dereglează buna desfășurare a activităților social-economice din zona afectată.

Fenomenele de viscol și îngheț s-au înscris în parametrii normali ai lunilor de iarnă, neafectând în mod semnificativ alimentarea cu apă, energie electrică și gaze naturale și nici procesele de producție ale operatorilor economici. Fenomenele de intensitate mare pot avea ca urmări desfășurarea dificilă a circulației, probleme în deplasarea mijloacelor de intervenție, îngreunarea sau chiar blocarea activității portuare, dificultăți în alimentarea cu apă, energie electrică și gaze naturale.

Activitățile de dezăpezire și combatere a poleiului se desfășoară conform planului de intervenție în sezonul rece privind combaterea urmărilor fenomenelor meteo periculoase, atât cu

mijloace de intervenție proprii, cât și cu forțe și mijloace de intervenție aparținând operatorilor economici cu care s-au încheiat contracte.

Efecte: pagube în economie:

- pagube indirecte: întreruperea proceselor de producție, întâzieri în livrarea produselor, cheltuieli pentru aparare în timpul înzăpezirilor, cheltuieli pentru normalizarea vieții după deszăpezire.

Efecte sociale negative: pericol de epidemii, întreruperea învățământului, diminuarea veniturilor populației, reducerea ritmului de dezvoltare a zonelor afectate.

Efecte ecologice negative: exces de umiditate, degradarea versanților.

2.3.4. Temperaturi extreme

Temperaturile extreme sunt temperaturile exterioare ale aerului, care:

- depășesc +37°C sau, corelate cu condiții de umiditate mare, pot fi echivalate cu acest nivel;
- scad sub -20°C sau, corelate cu condiții de vânt intens, pot fi echivalate cu acest nivel.

Acestea sunt temperaturi monitorizate și certificate de Institutul Național de Meteorologie și Hidrologie și transmise de centrele regionale ale acestuia.

2.3.5. Incendii de pădure

Incendiul de pădure este focul apărut spontan, necontrolat, din neglijență, intenționat, pe terenuri cu vegetație forestieră, care aduce prejudicii incalculabile arborilor, semințișului, litierei, plantațiilor erbacee, animalelor. Poate fi determinat de multe cauze naturale sau umane (piromani sau cioburi de sticlă care acționează ca o lupă, concentrând lumina pe vegetația moartă).

Cauze:

- folosirea neglijentă a focului de către oameni pentru prepararea hranei sau pentru încălzit;
- țigări aruncate la întâmplare;
- arderea rămășițelor lemnoase rezultate din parchetele de exploatare;
- crearea de suprafețe agricole prin arderea sau de îmbunătățirea pășunilor;
- folosirea armelor de vânatoare sau a artileriei în poligoanele vânătorilor de munte;
- scânteii și cenușă de la locomotivele folosite în exploatarea forestieră;
- trăsnetul;
- incendieri premeditate.

Apariția incendiilor de pădure este favorizată de secetele prelungite și insolația puternică, iar viteza de înaintare a focului depinde de viteza vântului, compoziția și vârsta pădurii.

2.3.6. Cutremure de pământ

Cutremurul reprezintă rupțura brutală a rocilor din scoarța terestră datorită mișcării plăcilor tectonice, care generează o mișcare vibratorie a solului, ce poate duce la victime umane și distrugerii.

Clasificare după adâncimea focarului:

- de suprafață (între 0-50 km);
- intermediar (între 50-250 km);
- de adâncime (peste 250 km).

Zone seismice

În conformitate cu zonarea țării din punct de vedere al intensității cutremurelor, județul Constanța este situat în zona sub gradul 8 pe scara Richter și în zona de magnitudine E și D conform normativului P 100 /1992, completat cu ordinul M.L.P.A.T. nr.71/ N/ 07.10.1996 (normativ pentru proiectarea antiseismică construcțiilor). Această dispunere presupune o probabilitate redusă a unor dezastre complementare, indiferent din care focare (zonele Vrancea, Banat sau Varna) se produc seismele, precum și o influență agravantă motivată de condițiile locale privitoare la natura terenului.

Efecte:

Elementele expuse direct sau indirect efectelor seismelor sunt:

- populația, precum și bunurile sale mobile și imobile;
- construcțiile: clădiri de locuit, clădiri pentru învățământ și social-culturale, capacitățile productive;
- căile de comunicații rutiere, feroviare și navale;
- rețelele de alimentare cu energie electrică, gaze, barajele și alte lucrări hidrotehnice;
- sursele și sistemele de alimentare cu apă și canalizare, stațiile de tratare și de epurare;
- rețelele de telecomunicații și altele asemenea;
- mediul natural: ecosisteme, păduri, terenuri dispuse pe versanți sau având caracteristici defavorabile, intravilanul localităților și altele;
- activitățile social-economice.

În cazul unui cutremur riscul de producere a unor dezastre complementare este mare:

- prăbușiri de construcții și instalații;
- avarii sau distrugerii a unor lucrări hidrotehnice (diguri, cheuri);
- accidente tehnologice;
- incendii, explozii izolate sau de mari proporții;
- accidente chimice;

- accidente navale;
- accidente de transport al oamenilor, mărfurilor obișnuite sau periculoase;
- alunecări de teren.

2.3.7. Alunecări de teren

Alunecarea de teren reprezintă deplasarea rocilor care formează versanții unor munți sau dealuri, pantele unor lucrări de hidroamelioratie sau altor lucrări de îmbunătățiri funciare.

Prăbușire de teren înseamnă deplasări rapide ale maselor de roci pe versanții abrupti, prin cădere liberă, prin salturi sau rostogolire.

Torenții constituie procesul de desprindere și transport al particulelor de sol prin acțiunea apei, care se scurge pe versant, sub forma de pânză sau de șiroaie instabile, ce își modifică mereu traseul.

Clasificare după viteza de manifestare:

- lentă (cu viteza < 0,6 m/ an);
- medie (cu viteza 0,6-3 m/ s);
- bruscă (cu viteza > 3 m/ s).

Zone afectate:

Pe teritoriul județului Constanța există pericolul frecvent al unor alunecări de teren ca urmare a alcătuirii geologice și fenomenelor hidrometeorologice periculoase. Ca urmare a condițiilor geografice, geologice și hidrometeorologice, pe teritoriul județului Constanța pot exista:

- pericol de producere a unor surpări și prăbușiri de teren în zonele costiere, fluviale și maritime (în zona Dunăreni-Oltina);
- pericol redus de inundații locale, de mică amploare, ca urmare a obturării unor cursuri de apă prin alunecări de teren;
- pericol redus de avariere a unor magistrale de transport energie electrică, produse petroliere sau gaze naturale, precum și a rețelei de gospodărie comunală, prin alunecări de teren.

Cauze:

- naturale: ploi torențiale, mișcări tectonice, eroziuni, prăbușiri de grote etc;
- artificiale: explozii, excavații, lucrări hidrotehnice sau de hidroameliorații, construire de clădiri lângă versanții instabili.

Efecte:

- distrugerea sau avariarea construcțiilor de orice fel;
- blocarea parțială sau totală a albiei unei ape curgătoare și crearea unei acumulări de apă cu pericol de inundație;
- distrugerea sau avariarea rețelelor edilitare comunale (apă, gaze, canalizare);

- blocarea parțială sau totală a unor căi de comunicații (rutiere, feroviare etc).
Elementele expuse direct sau indirect efectelor alunecărilor de teren sunt:
- populația, precum și bunurile sale mobile și imobile;
- construcțiile: clădiri de locuit, clădiri pentru învățământ și social-culturale, capacitățile productive;
- mediul natural: ecosisteme, păduri, terenuri dispuse pe versanți sau având caracteristici defavorabile, intravilanul localităților și altele;
- activitățile social-economice.

3. Demografie

3.1. Populația comunei Oltina

Conform datelor furnizate de ultimul recensământ¹⁰ al populației României din anul 2011, populația comunei Oltina era de **2.593 locuitori**, din care 1.301 de sex masculin și 1.292 de sex feminin.

Din *Tempo online* am extras date privind evoluția populației comunei Oltina în perioada 2012 – 2020. Din tabelul și graficul prezentate mai jos se observă că populația se înscrie pe o pantă descendentă.

Tabelul nr. 2 – Evoluția populației în perioada 2012-2020

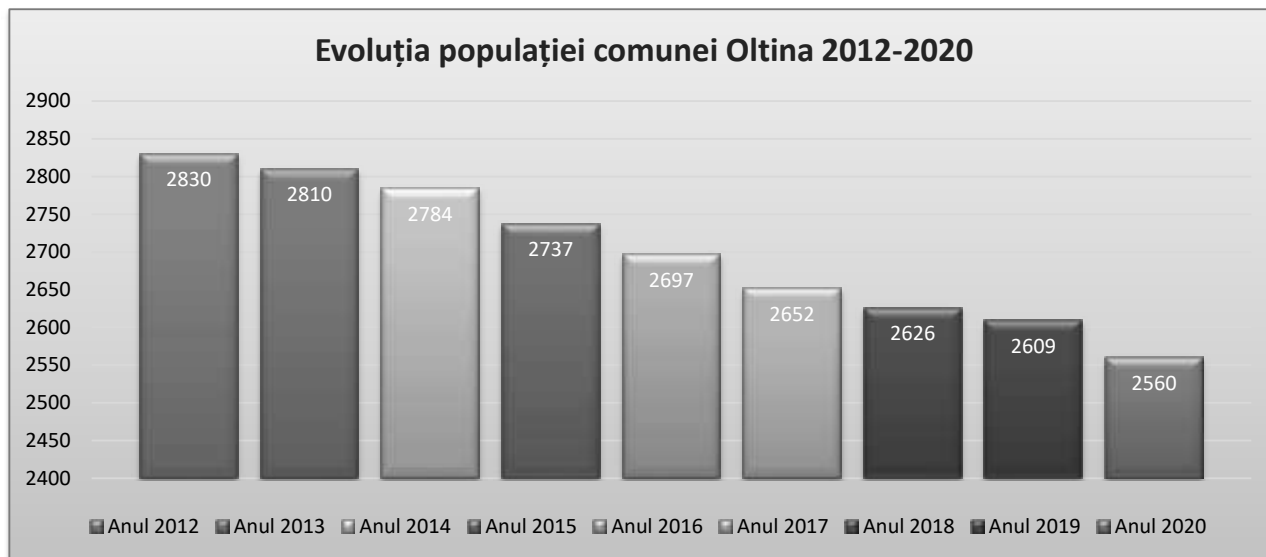
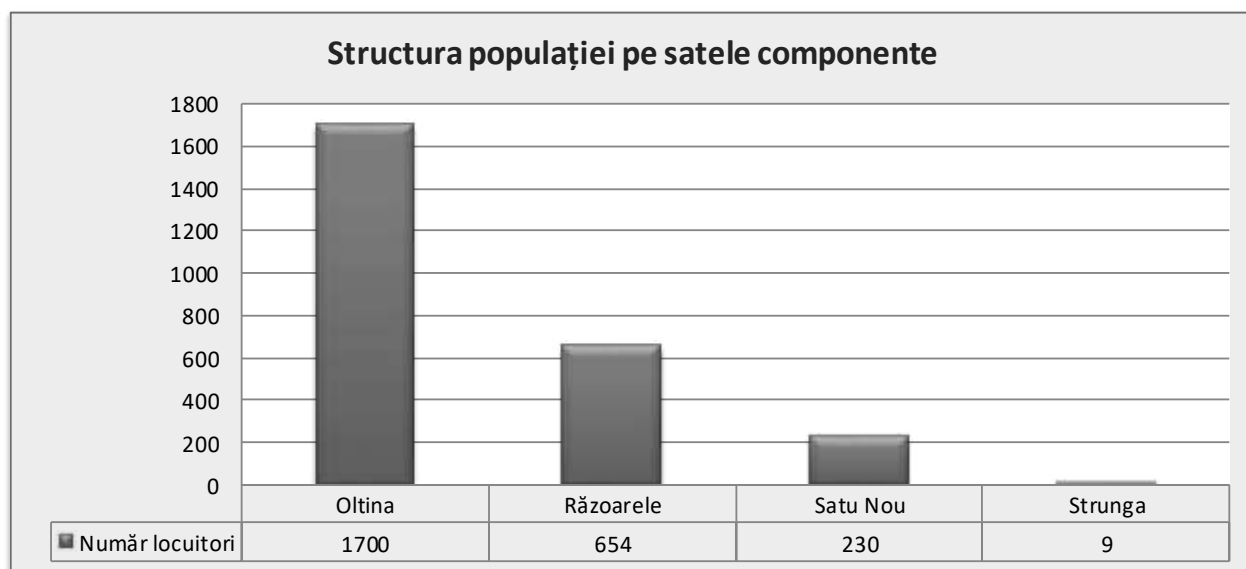
An	2012	2013	2014	2015	2016	2017	2018	2019	2020
Populație	2830	2810	2784	2737	2697	2652	2626	2609	2560

Conform recensământului efectuat în 2011, repartitia populației pe satele componente ale comunei Oltina era următoarea:

Tabelul nr. 3 – Repartitia populației pe satele componente

Sate componente	Oltina	Răzoarele	Satu Nou	Strunga
Populație	1.700	654	230	9

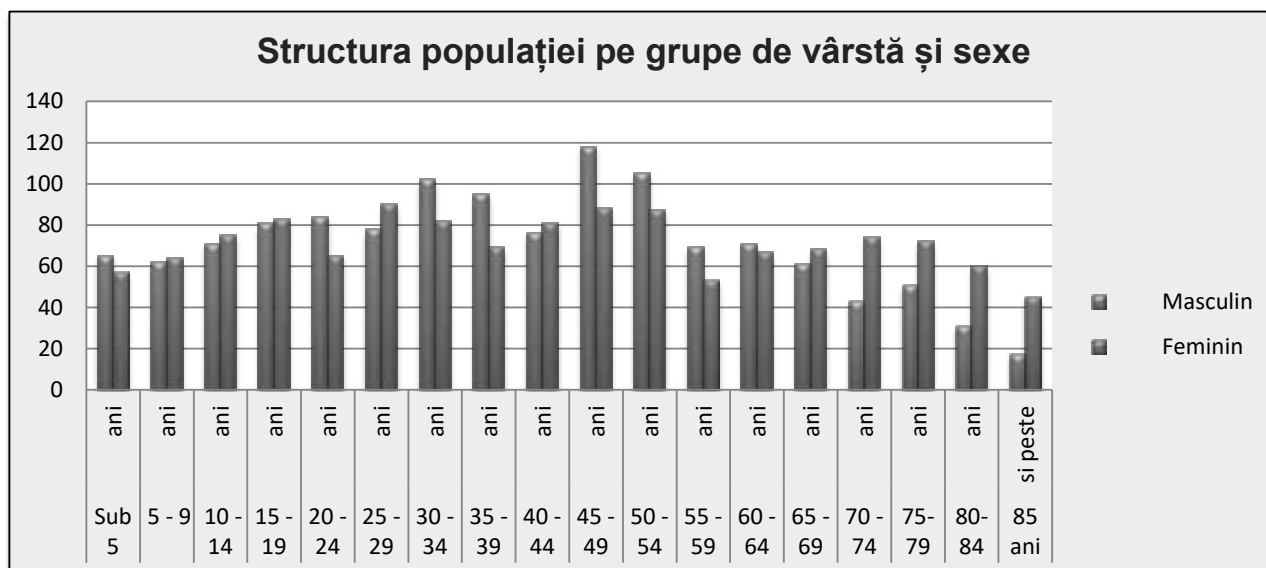
¹⁰Datele privind populația comunei Oltina la recensământul din 2011, prezentate în cuprinsul Strategiei de dezvoltare locală 2021-2027, sunt preluate de pe website-ul <http://www.recensamantromania.ro/>

Graficul nr. 1 - Evoluția populației în perioada 2012-2020**Graficul nr. 2 – Repartiția populației pe satele componente**

Utilizând datele furnizate prin intermediul *Tempo online*, se poate evidenția și structura populației pe vârste și sexe în anul 2020, care la nivelul comunei Oltina se prezintă astfel:

Tabelul nr. 4 – Structura populației pe vârste și sexe

Grupa de vârstă	Număr locuitori		Grupa de vârstă	Număr locuitori	
	M	F		M	F
Sub 5 ani	65	57	45-49 ani	118	88
5-9 ani	62	64	50-54 ani	105	87
10-14 ani	71	75	55-59 ani	69	53
15-19 ani	81	83	60-64 ani	71	67
20-24 ani	84	65	65-69 ani	61	68
25-29 ani	78	90	70-74 ani	43	74
30-34 ani	102	82	75-79 ani	51	72
35-39 ani	95	69	80-84 ani	31	60
40-44 ani	76	81	Peste 85 ani	17	45

Graficul nr. 3 – Structura populației pe vârste și sexe

În județul Constanța, densitatea populației în anul 2011 era de **109,1 locuitori/km²**, pentru ca în anul 2017 să fie de **108,6 locuitori/km²**.

Durata medie a vieții, pe sexe, în perioada 2010-2016, la nivel județean, se prezintă după cum urmează:

Tabelul nr. 5 - Durata medie a vieții, pe sexe și medii¹¹

Ani	2010-2012	2011-2013	2012-2014	2013-2015	2014-2016
Ambele sexe	74,17	74,67	75,13	74,89	74,99
Masculin	70,74	71,24	71,68	71,53	71,64
Feminin	77,67	78,15	78,60	78,26	78,36

Institutul Național de Sănătate Publică¹² prezintă mișcarea naturală a populației în anul 2019 comparativ cu anul 2018, pentru județul Constanța, după cum urmează:

Tabelul nr. 6 – Mișcarea naturală a populației în anul 2019 comparativ cu anul 2018

Județul Constanța	Născuți vii		Decedați		Spor natural		Născuți morți		Decese sub 1 an	
	2019	2018	2019	2018	2019	2018	2019	2018	2019	2018
Cifre absolute	2195	2470	2750	2676	-555	-206	9	10	27	18
Indici	9,1	-0,9	11,4	11,1	-2,3	-0,9	4,1	4,0	12,3	7,3

În situația prezentată s-a evidențiat **sporul natural**, un indicator demografic dependent de natalitate și mortalitate, care se calculează pe baza diferenței dintre rata de natalitate și rata de mortalitate generală într-o anumită perioadă de timp, sau diferența dintre numărul născuților vii și cel al deceselor în rândul unei populații determinate într-o perioadă de timp.

În cele ce urmează redăm migrația naturală a populației comunei Oltina în perioada 2011 – 2019, prezentând numărul născuților vii, al decedaților, precum și sporul natural.

¹¹Sursă informații: <https://constanta.insse.ro/produse-si-servicii/statistici-judetene/populatia/>

¹²Sursă informații: Buletinul informativ al Institutului Național de Sănătate Publică nr. 10/2019

Tabelul nr. 7 – Migrația naturală a populației comunei Oltina în perioada 2011-2019

	Născuți vii	Decedați	Spor natural
2011	20	50	-30
2012	30	45	-15
2013	33	37	-4
2014	27	48	-21
2015	26	38	-12
2016	21	47	-26
2017	28	55	-27
2018	21	51	-30
2019	24	41	-17

Din punct de vedere **etnic**, majoritatea locuitorilor comunei Oltina este reprezentată de români. Pentru circa 4% din populație, apartenența etnică nu este cunoscută. Populația comunei este majoritar ortodoxă.

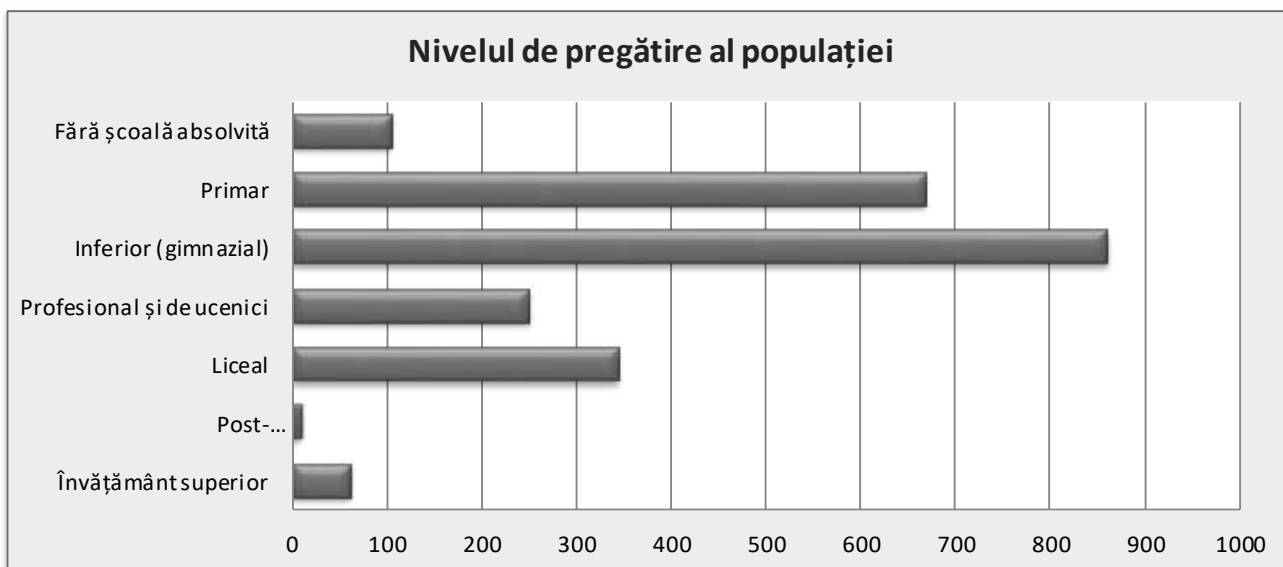
Referitor la nivelul de pregătire al locuitorilor comunei Oltina, recensământul populației din anul 2011 furnizează următoarele date:

Tabelul nr. 8 – Nivelul de pregătire al populației

Nivel	Învățământ superior	Postliceal și de maiștri	Liceal	Profesional și de ucenici	Inferior (gimnazial)	Primar	Fără școală absolvită
Populație	62	10	346	251	862	669	106

Din datele prezentate rezultă că 66% din totalul populației stabile în vârstă de 10 ani și peste sunt absolvenți de învățământ primar și gimnazial, 11% - absolvenți învățământ profesional și de ucenici, 15% - absolvenți învățământ liceal, 3% - absolvenți învățământ superior, înregistrându-se și un procent de 5% fără școală absolvită.

La recensământul din anul 2011, în comuna Oltina s-au înregistrat 47 persoane analfabete, 16 de sex masculin și 31 de sex feminin.

Graficul nr. 4 – Nivelul de pregătire al populației

3.2.Evoluția populației. Procesul de migrare

La recensământul din anul 2011, în comuna Oltina, **populația stabilă număra 2.523 locuitori**, din care 1.265 de sex masculin și 1.258 de sex feminin. Tot atunci s-a înregistrat un număr de **1.043 gospodării** ale populației, numărul mediu de persoane pe o gospodărie a populației fiind de **2,55**. Totodată, s-au înregistrat **1.156 clădiri cu locuințe**.

Din tabelul de mai jos rezultă situația locuințelor existente și suprafața locuibilă pentru comuna Oltina în perioada 2011-2019.

Tabelul nr. 9 – Situația locuințelor existente și suprafața locuibilă

	Locuințe existente	Suprafața locuibilă m ²
2011	1.184	47.446
2012	1.184	47.446
2013	1.183	47.374
2014	1.183	47.374
2015	1.182	47.281
2016	1.183	47.371

2017	1.182	47.344
2018	1.182	47.344
2019	1.182	47.344

La nivel de țară¹³, în ultimii ani se constată o ușoară creștere a migrației interne din mediul urban spre mediul rural:

Tabelul nr. 10 – Migrația internă la nivel de țară în perioada 2017 – 2019

An	2017	2018	2019
Număr populație care migrează din mediul urban în mediul rural	109.403	109.155	113.785
Rata migrației interne urban-rural	11,3	11,3	11,8

În ceea ce privește mișcarea migratorie a populației, în comuna Oltina se constată următoarea situație pentru perioada 2011 – 2019:

Tabelul nr. 11 – Mișcarea migratorie a populației comunei Oltina în perioada 2011-2019

	Stabiliri de reședință	Plecări cu reședința	Stabiliri cu domiciliul	Plecări cu domiciliul	Emigranți definitiv
2011	6	19	34	54	
2012	6	13	54	56	2
2013	7	12	27	41	
2014	7	13	22	50	
2015	4	24	25	53	2
2016	6	16	40	59	2
2017	3	20	50	49	1
2018	2	28	71	58	1
2019	7	17	37	69	1

¹³ Datele sunt extrase din Breviarul statistic al INS „România în cifre”, accesibil la adresa <https://insse.ro/cms/ro/tags/romania-cifre>

În perspectivă, evoluția populației trebuie proiectată ținând seama de mai mulți factori decisivi în stabilirea nivelului de evoluție.

O serie de factori de „atractivitate” sporită pentru creșterea economică - agricultura, mica industrie, serviciile, turismul etc. - vor juca un rol însemnat în echilibrarea structurilor demoeconomice.

3.3. Forța de muncă

Populația activă din punct de vedere economic cuprinde toate persoanele care furnizează forța de muncă disponibilă pentru producția de bunuri și servicii în timpul perioadei de referință, incluzând populația ocupată și șomerii. Încadrarea populației pe categorii, după participarea la activitatea economică, se face conform principiului priorității ocupării față de șomaj și a șomajului față de inactivitate.

Prezentăm mai jos numărul mediu de salariați din comuna Oltina în perioada 2011-2019.

Tabelul nr. 12 – Numărul mediu de salariați din comuna Oltina în perioada 2011-2019

An	2011	2012	2013	2014	2015	2016	2017	2018	2019
Număr mediu salariați	120	129	122	128	130	131	128	130	127

Într-un top¹⁴ al firmelor cu sediul în comuna Oltina, realizat în urma procesării datelor din ultimele bilanțuri depuse, în funcție de numărul mediu de angajați, regăsim următorii operatori economici:

Tabelul nr. 13 – Topul firmelor din comuna Oltina, în funcție de numărul de angajați – 2019

Operator economic	Număr mediu angajați
SC ALTINUM MIROX SRL	20
SC AGRO SELECT SRL	17
SC TOP SERVICII PUBLICE SRL	12

¹⁴ Statistica este realizată de TopFirme și este disponibilă la adresa <https://www.topfirme.com/judet/constanta/localitate/oltina/numar-angajati/>

SC EMILLY COMPLEX SRL	7
SA DANUBIUS	5
SC LA PESCARU MINCINOS SRL	5
SC BRODCONF SRL	3
SC ALPINUM BEST 2015 SRL	2
SC ALTINUM AGRO SRL	2
SC ALEX TRADING STAR SRL	1
SC F.G.S. TRANSPORT 2008 SRL	1

Conform datelor oficiale¹⁵, la nivelul județului Constanța, la data de referință 31.12.2019, rata șomajului era de 2,6% (1,7% bărbați și 3,7% femei). Rata șomajului reprezintă ponderea șomerilor în populația activă.

Tabelul nr. 14 – Numărul șomerilor înregistrați la sfârșitul lunii în comuna Oltina, anul 2020

	01	02	03	04	05	06	07	08	09	10	11
Total	54	51	48	43	43	49	39	39	39	40	42
Masculin	32	31	30	27	27	30	20	17	18	18	23
Feminin	22	20	18	16	16	19	19	22	21	22	19

4. Serviciile de educație și sociale

4.1. Educație

În comuna Oltina funcționează Școala Gimnazială nr. 1 Oltina, care are în componență structurile: Școala Gimnazială nr. 2 Răzoarele, Grădinițele cu Program Normal nr.1 și nr. 2 Oltina și Grădinița cu Program Normal Răzoarele.

În cadrul unităților de învățământ de pe teritoriul comunei Oltina activează 22 cadre didactice. În anul școlar 2020-2021 au fost înregistrați 143 copii de vârstă școlară și 37 copii de vârstă preșcolară.

Sunt raportate 12 cazuri de analfabetism și 2 cazuri de abandon școlar.

¹⁵ Date preluate din Buletinul statistic lunar al județelor nr. 1/2020, disponibil la adresa <https://insse.ro/cms/ro/content/buletinul-statistic-lunar-al-jude%C5%A3elor-nr12020>

La acest moment există contract de finanțare prin POR, Axa prioritară 10 – Îmbunătățirea infrastructurii educaționale pentru proiectul „Reabilitare, modernizare, extindere și dotare Școala Gimnazială nr. 1” Oltina, județul Constanța.

De asemenea, prin PNDR, Submăsura 19.2 – Sprijin pentru infrastructura socială a teritoriului GAL Dobrogea Sud-Vest, s-a semnat contract de finanțare pentru proiectul „Reabilitare Grădinița nr. 1, comuna Oltina, județul Constanța”.



Foto nr. 9 – Școala Gimnazială nr. 1 Oltina



Foto nr. 10 – Școala Gimnazială nr. 2 Răzoarele

4.2. Sănătate și servicii sociale

În comuna Oltina există un dispensar uman cu 1 cabinet pentru medicină de familie și o farmacie.

Compartimentul de asistență socială din cadrul Primăriei Comunei Oltina nu este licențiat ca furnizor de servicii sociale, la nivelul comunei neexistând alți furnizori publici sau privați de servicii sociale.

Statul de funcții aprobat prin Hotărârea Consiliului local al comunei Oltina nr. 51/08.12.2020 cuprinde un număr de 30 de posturi de asistenți personali ai persoanelor cu handicap grav.

În prezent este semnat contract de finanțare prin POR, Axa prioritară 8 – Dezvoltarea infrastructurii sanitare și sociale pentru înființare Centru multifuncțional pentru persoane vârstnice Altinum, cu sediul în comuna Oltina, județul Constanța.

În ceea ce privește beneficiile de asistență socială acordate în perioada 2018-2020, conform evidențelor AAPL, situația se prezintă astfel:

Tabelul nr. 15 – Beneficii de asistență socială acordate în perioada 2018-2020

Nr. crt.	Beneficii de asistență socială	Număr dosare		
		2018	2019	2020
1.	Ajutor social (VMG)	52	37	45
2.	Alocație de susținere a familiei (ASF)	201	201	188
3.	Ajutor pentru încălzirea locuinței (AI)			
	• ajutor social	52	37	45
	• populație	108	107	108
4.	Indemnizație creșterea copilului	11	10	12
5.	Alocația de stat	20	20	30
6.	Tichete stimulent educațional	24	20	9
7.	Ajutoare de urgență	11	9	7
8.	POAD	372	372	372
9.	Stimulent de inserție	5	3	4
10.	Alocație de plasament	6	5	5

5. Infrastructura

5.1. Infrastructura de transport

a. Căi rutiere

Lungimea totală a rețelei de drumuri în comuna Oltina este de 42,375 km. Drumul de legătură principal în comună este DJ 391A, care începe de la fluviul Dunărea, străbate localitatea Oltina pe o lungime de 5 km și localitatea Răzoarele pe o lungime de 1 km și se termină în DN 2, asigurând legătura cu Băneasa.

Legătura cu satele alăturate se face prin drumurile comunale existente, aflate în stare satisfăcătoare, dar care necesită reparații: DC 49 Oltina - Viile - 7 km, DC 45 Canlia - Satu Nou - 7 km, DC 48 Satu Nou - Izvoarele - 5 km.

Datorită utilizării mijloacelor de transport cu tracțiune animală în perioada de început a structurării satelor, străzile localităților aveau lățimi mici și trasee sinuoase. Această situație creează în prezent dificultăți mijloacelor auto.

Transportul între localități sau zone din localitate se desfășoară pe străzile principale care au lățimi de 6 - 7 m.

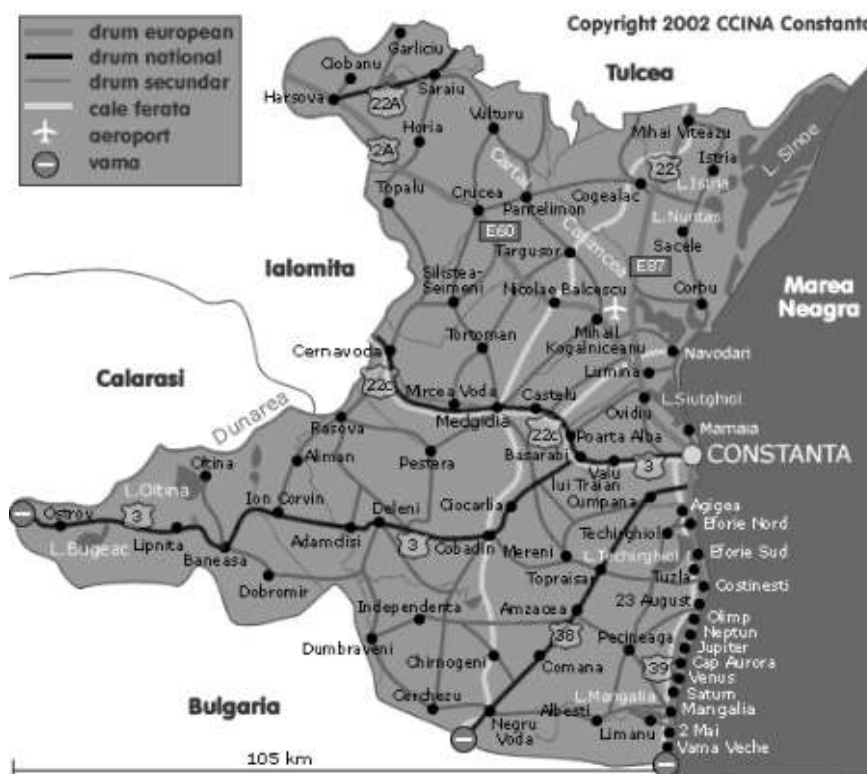


Figura nr. 2 - Rețeaua de căi de transport a județului Constanța

Majoritatea drumurilor din comună sunt pietruite, străzile principale fiind asfaltate. Trotuare există la Grădinița Răzoarele (100 ml) și pe ambele laturi ale Străzii Poliției Oltina (520 ml).

În ceea ce privește rețeaua de canalizare pluvială, se înregistrează următoarea situație:

- Str. Lalelelor – 415 ml
- Str. Albu – 328 ml
- Str. Portului – 1900 ml
- Str. Poliției – 590 ml

În interiorul localității, transportul locuitorilor este asigurat prin mijloace proprii de locomoție (biciclete, mașini, căruțe, etc).

În ceea ce privește transportul public în comun, acesta este asigurat printr-o singură cursă, Constanța-Oltina, care circulă de 3 ori pe zi.

În comună există două stații de așteptare: una în centrul comunei și una în partea de nord a satului Oltina.

b. Căi navigabile

Șenalul navigabil al Dunării se află atât pe brațul principal al Dunării, care este și limita între județele Constanța și Călărași, precum și pe brațul Iepurașu.

Portul Oltina este utilizat ocazional pentru diverse curse cu agregate, lemne sau alte materiale. Aici acostează lotci și ocazional, ambarcațiuni de mici dimensiuni: șalupe, remorchere. Nu există ponton pentru acostare, operațiunile efectuându-se improvizat.

c. Căi ferate

Stațiile CFR cele mai apropiate sunt Cernavodă Pod (la 65 km) și Cobadin (la 64 km).

d. Căi aeriene

La aproximativ 120 km de comuna Oltina se află Aeroportul Internațional Mihail Kogălniceanu, accesibilitatea către această locație realizându-se prin intermediul DN3 și la aproximativ 135 km se află Aeroportul utilitar Tuzla, care a fost redeschis traficului civil în 2003.

5.2. Dotări tehnico-edilitare

4.2.1. Alimentarea cu apă a localităților comunei

Comuna Oltina deține rețea de apă potabilă, care deservește un număr de aproximativ 2500 de locuitori. Prin PNDL, Subprogramul Modernizarea satului românesc, s-a semnat contract de

finanțare pentru proiectul de investiții „Reabilitarea și redimensionarea rețelei de alimentare cu apă în localitatea Răzoarele, comuna Oltina, județul Constanța”.

Lungimea totală a rețelei simple de distribuție a apei potabile în comuna Oltina, precum și cantitatea de apă potabilă distribuită consumatorilor sunt prezentate în tabelul de mai jos.

Tabelul nr. 16 – Distribuția apei potabile în comuna Oltina, perioada 2011-2019

	2011	2012	2013	2014	2015	2016	2017	2018	2019
Lungimea totală a rețelei simple de distribuție a apei potabile (km)	11	11	11	11	11	11	23,7	23,7	23,7
Total apă distribuită (mii m ³)	426	436	436	437	441	205	205	117	202

Componente ale sistemului de alimentare cu apă potabilă:

- Satul Oltina:
 - Bazin pompă apă 1 și 2;
 - Construcție foraj 1 și 2 (nefuncțional);
- Satul Răzoarele:
 - Două puțuri forate;
 - O stație de clorinare;
 - Bazin pompă apă 1;
- Satul Satu Nou:
 - O construcție foraj apă;
 - Forare veche nefuncțională;
 - Bazin pompă apă;
 - Anexă – stație clorinare (nefuncțională).

Tipul de conductă: PVC

4.2.2. Canalizarea menajeră

În prezent, în comuna Oltina se desfășoară lucrările de introducere a sistemului de canalizare. Proiectul privind înființarea sistemului de canalizare a fost depus la AFIR pe Măsura 7.2. - Investiții în crearea și modernizarea infrastructurii de bază la scară mică din Programul Național de Dezvoltare Rurală. Investiția are o valoare de aproximativ 2 milioane de euro și presupune

introducerea a 11 km de rețea de canalizare și construirea unei stații de epurare. De acest proiect vor beneficia 1.040 de persoane.

Lucrările de introducere a rețelei de canalizare au început în partea localității unde sunt amplasate instituțiile statului: primărie, dispensar, poliție, etc. și blocuri de locuințe.

În prezent există rețea de canalizare pentru școală, dispensar și pentru un bloc de locuințe. Pentru acestea se folosește o fosă septică.

4.2.3. Alimentarea cu energie electrică

Comuna Oltina dispune de rețea de alimentare cu energie electrică de înaltă și medie tensiune, prin Sistemul Energetic Național, furnizorul de energie electrică fiind compania Enel Electrica Dobrogea SA.

Illuminatul public este în curs de modernizare, fiind introdusă tehnologia LED – lămpi de 40w și 30w pe străzile principale și secundare.

Principalele avantaje ale iluminării cu LED sunt:

- Consum de până la 10 ori mai mic (economii mai mult decât substanțiale la factura electrică)
- Nu emite ultraviolete (nu afectează vederea pe termen lung, nu atrage insecte)
- Nu se încălzește
- Durata de viață foarte mare > 40.000 ore
- Rata de defectare 0 => costuri de înlocuire și mentenanță zero
- Lumină de o calitate mult mai bună
- Prețuri din ce în ce mai accesibile
- Surse nepoluante de lumină (nu conțin substanțe care afectează mediul, așa cum se întâmplă în mod prezent cu sursele clasice de iluminat)

4.2.4. Telecomunicații și servicii poștale

Principalii furnizori de servicii de telefonie și internet la nivelul comunei Oltina sunt TELEKOM și ORANGE.

Pe raza localităților Oltina și Răzoarele se află câte un oficiu poștal prin intermediul căruia se derulează operațiuni specifice (mandate poștale, expediere și distribuție corespondență, servicii de telefonie fixă, distribuție pensii către populație), inclusiv plata facturilor.

4.2.5. Alimentarea cu energie termică

Încălzirea locuințelor din comuna Oltina se realizează preponderent pe bază de combustibil solid (lemn).

Compartimentul de asistență socială din cadrul aparatului de specialitate al Comunei Oltina a înregistrat în anul 2020 un număr de 153 dosare pentru acordare ajutor de încălzire a locuinței (persoane cu ajutor social – 45; populație – 108).

4.2.6. Alimentarea cu gaze naturale

În perspectivă, se urmărește înființarea rețelei de distribuție de gaze naturale în comună.

4.2.7. Gospodărie comunală și salubritate

Comuna Oltina face parte din Asociația de Dezvoltare Intercomunitară DOBROGEA, constituită în scopul înființării, organizării, reglementării, exploatării, monitorizării și gestionării în comun a serviciului de salubritate a localităților pe raza de competență a unităților administrativ-teritoriale membre, precum și realizarea în comun a unor proiecte de investiții publice de interes zonal sau regional destinate înființării, modernizării și/sau dezvoltării, după caz, a sistemelor de utilități publice aferente serviciului de salubritate, pe baza strategiei de dezvoltare a acestuia.

Comuna Oltina este cuprinsă în zona de colectare 3, alături de comunele Deleni, Băneasa, Ostrov, Aliman, Lipnița, Dobromir, Ion Corvin, Adamclisi, Independența, Dumbrăveni.

Facilitățile existente de gestionare a deșeurilor în zonă au fost furnizate prin proiect Phare, care a implementat un sistem de colectare selectivă și transport al deșeurilor.

ADI Dobrogea atribuie contractele de delegare de gestiune a serviciilor aferente SMID (colectare, transport și operare/administrare a facilităților).

Operatorul de salubritate la nivelul comunei Oltina este S.C. IRIDEX GROUP SALUBRIZARE S.R.L.

6. Activitatea economică

Profilul economic al comunei este marcat în mod deosebit de activitatea în agricultură, având în vedere că și în trecut populația se îndeletnicea preponderent cu agricultura și creșterea animalelor.

Dintre activitățile economice desfășurate în comuna Oltina menționăm: comerțul, transporturile, construcțiile.

Mediul economic al comunei Oltina se confruntă cu o situație caracteristică multor comune, atât la nivel de țară, cât și la nivelul județului Constanța. Incapacitatea sectorului mic de a absorbi

excedentul de forță de muncă a determinat o situație relativ precară a mediului economic din Oltina, și în consecință, numeroase probleme pe plan social.

6.1. Agricultura

Agricultura reprezintă un element important de dezvoltare a activității economice a comunei. În evaluarea situației agriculturii din comuna Oltina trebuie plecat de la realitatea existenței unei majorități de localnici săraci, lipsiți de mijloace financiare, care practică agricultura de subzistență. De aceea, potențialul natural al comunei, favorabil dezvoltării activității agricole, este analizat din perspectiva satisfacerii cu prioritate a nevoilor pieței interne a județului, urmate de cele ale pieței naționale și de cele pentru export.

Agricultura privată în comuna Oltina se caracterizează printr-o fărâmițare excesivă a terenurilor, existând însă posibilitatea dezvoltării fermelor individuale, ca structuri de bază ale agriculturii tradiționale și ca suport pentru dezvoltarea sistemului agricol competitiv al zonei. Pentru perioada următoare este necesară încurajarea tendinței de grupare a micilor proprietari de teren în asociații agricole, justificată de lipsa resurselor financiare a producătorilor individuali și de posibilitățile eficiente pe care le oferă exploatarea unui teren mai mare.

Suprafața terenului agricol de 6.951 ha favorizează creșterea culturilor de: grâu, porumb, orz, orzoaică, rapiță și floarea soarelui.

Tabelul nr. 17 – Producția medie la hectar la principalele culturi agricole în anul 2020*

kg/ha

Culturi agricole	Total kg/ha
Grâu	4.500
Orz	500
Orzoaică	5.500
Porumb	700
Floarea-soarelui	2.500
Rapiță	300

Dintre societățile agricole din comuna Oltina, având ca obiect de activitate cultivarea cerealelor (exclusiv orez), menționăm:

- SC AGROSELECT SRL
- SC AGRO STAR SRL
- Societatea Agricolă DANUBIUS

- SC ALTINUM MIROX SRL
- SC TOP AGRO VIE SRL
- SC AGRO SOLE SRL
- SC EURO AGRO PRESTIJ SRL
- ÎI BABOI IULIA
- PFA ȘERBAN VIORICA
- ÎI ANANE NICOLETA
- ÎI SAVU NICUȘOR
- ÎI MANEA IORDAN

Creșterea animalelor este o altă activitate desfășurată de locuitorii comunei Oltina. În evidențele AAPL aferente anului 2020 sunt înregistrate următoarele efective de animale:

Tabelul nr. 18 – Efectivele de animale la nivelul anului 2020

Animale	Efective
Bovine	308
Ovine	5.140
Porcine	720
Caprine	1.948
Cabaline	107
Păsări	41.000
Familii de albine	1.500

În comuna Oltina există cabinet veterinar deservit de un medic veterinar.

La nivel județean, statisticile oficiale indică următoarea situație referitoare la producția agricolă animală în anul 2018:

Tabelul nr. 19 – Producția agricolă animală în anul 2018, județul Constanța

Județul Constanța	Total	Din care: proprietate majoritar privată
Carne – total (tone greutate vie)	23.514	23.487

Carne de bovine (tone greutate vie)	1.331	1.331
Carne de porcine (tone greutate vie)	11.570	11.568
Carne de ovine și caprine (tone greutate vie)	5.963	5.938
Carne de pasăre (tone greutate vie)	4.650	4.650
Lapte – total (mii hl)	885	884
Lapte de vacă și bivoliță (mii hl)	594	594
Lână – total (tone)	680	674
Ouă – total (milioane bucăți)	150	150
Miere extrasă (tone)	669	669

Pe baza favorabilității naturale și a potențialului fondului funciar se apreciază că producția vegetală va constitui și în perspectivă o subramură cu posibilități de dezvoltare, iar zootehnia se va dezvolta calitativ și cantitativ, pe baza ofertei naturale a suprafeței agricole.

6.2. Piscicultura

Existența suprafețelor de apă pe teritoriul comunei Oltina (2.856 ha) favorizează dezvoltarea pisciculturii.

Ferma piscicolă Oltina este deținută în prezent de SC AQUAROM ELITE DISTRIBUTION SRL, având ca obiect de activitate acvacultura ecologică, conservarea ecosistemelor și diversității.

6.3. Operatorii economici de pe raza comunei

La nivelul comunei Oltina sunt înregistrați peste 100 de operatori economici, aceștia reprezentând 0,13% din totalul operatorilor economici la nivel județean. Cifra de afaceri realizată în anul 2019 a fost de 20,1 milioane lei, respectiv 4,6 milioane euro.

Într-un top al firmelor cu sediul social în comuna Oltina, realizat de TopFirme¹⁶ pe baza ultimelor bilanțuri depuse, în funcție de cifra de afaceri, pe primele 10 locuri se regăsesc următorii operatori economici:

1. SC ALTINUM MIROX SRL – cifră de afaceri 7,1 milioane lei

Înființată în 1994, societatea are ca obiect principal de activitate „*Activități auxiliare pentru producția vegetală*” – CAEN 161

¹⁶Sursă informații: <https://www.topfirme.com/judet/Constanta/localitate/Oltina/cifra-de-afaceri/>

2. SC AGROSELECT SRL – cifră de afaceri 6,9 milioane lei

Înființată în anul 2004, societatea are ca obiect principal de activitate „*Cultivarea cerealelor (exclusiv orez), plantelor leguminoase și a plantelor producătoare de semințe oleaginoase*” – CAEN 111

3. SA DABUBIUS – cifra de afaceri 1,6 milioane lei

Înființată în anul 1992, societatea are ca obiect principal de activitate „*Cultivarea cerealelor (exclusiv orez), plantelor leguminoase și a plantelor producătoare de semințe oleaginoase*” – CAEN 111

4. SC LA PESCARU MINCINOS SRL – cifra de afaceri 996.595 lei

Înființată în anul 2008, societatea are ca obiect principal de activitate „*Comerț cu amănuntul în magazine nespecializate, cu vânzare predominantă de produse alimentare, băuturi și tutun*” – CAEN 4711

5. SC ALTINUM AGRO SRL – cifra de afaceri 854.189 lei

Înființată în anul 2016, societatea are ca obiect principal de activitate „*Activități auxiliare pentru producția vegetală*” – CAEN 161

6. SC EMILLY COMPLEX SRL – cifra de afaceri 785.271 lei

Înființată în anul 2003, compania are ca obiect principal de activitate „*Comerț cu amănuntul în magazine nespecializate, cu vânzare predominantă de produse alimentare, băuturi și tutun*” – CAEN 4711

7. SC TOP SERVICII PUBLICE OLTINA SRL – cifra de afaceri 467.081 lei

Înființată în anul 2010, societatea are ca obiect principal de activitate „*Lucrări de construcții a clădirilor rezidențiale și nerezidențiale*” – CAEN 4120

8. SC VITICULT SA – cifra de afaceri 328.961 lei

Societatea are ca obiect principal de activitate „*Cultivarea cerealelor (exclusiv orez), plantelor leguminoase și a plantelor producătoare de semințe oleaginoase*” – CAEN 111

9. DARIUS IONUȚ LEADER SRL – cifra de afaceri 293.518 lei

Înființată în anul 2019, societatea are ca obiect principal de activitate „*Lucrări de construcții a clădirilor rezidențiale și nerezidențiale*” – CAEN 4120

10. SC ALPINUM BEST 2015 SRL – cifra de afaceri 216.652 lei

Înființată în anul 2015, societatea are ca obiect principal de activitate „*Comerț cu amănuntul în magazine nespecializate, cu vânzare predominantă de produse alimentare, băuturi și tutun*” – CAEN 4711

7. Cultură, sport și turism**7.1. Infrastructura culturală**

Monumente istorice, valori ale patrimoniului cultural și istoric

În Lista monumentelor istorice, aprobată de Ministerul Culturii și Cultelor, comuna Oltina este inclusă cu următoarele obiective:

- Situl arheologic „Cetatea Altinum” – Oltina, „Dealul Măciuca”, sec. IV - VI p. Chr.;
- Cetatea Altinum, „Dealul Măciuca”, sec. IV -VI p. Chr., Epoca romano-bizantină;
- Cuptoare de ars ceramică, „Dealul Măciuca”, sec. IV -VI p. Chr., Epoca romano-bizantină
- Ansamblu tumuli, în perimetrul întregii comune;
- Situl arheologic de la Satu Nou;
- Așezare fortificată, „La Cetate”, la 3 km N de sat, pe malul Dunării; „Capul Dealului”, sec. X -XI, Epoca medieval timpurie;
- Necropolă de incinerare, „La armane”, sec. IX -X, Epoca medieval timpurie;
- Așezarea fortificată „Dava”, „Valea lui Voicu”, la 3 km N de sat, pe malul Dunării, sec. III - I a. Chr., Latène, Cultura geto-dacică;
- Fortificație de tip „dava”, „Vadul vacilor”, la 3 km NNV de sat și la 300 m în amonte de „Valea lui Voicu”, pe malul Dunării, sec. II a. Chr., Latène, Cultura geto-dacică;
- Așezare fortificată, „Capul dealului”, la 6 km ENE de sat și la 4 km NV de Oltina, sec. IV - XII, Epoca medieval timpurie;
- Cișmea din piatră, la 9 km SV de Dunăre, la km 3,45, datând de la mijlocul sec. XIX;
- Biserica „Înălțarea Domnului” din Satu Nou, datând din 1863.

Biserici din comuna Oltina

Dat fiind faptul că populația comunei Oltina este majoritar ortodoxă, în fiecare sat al comunei există câte o biserică ortodoxă, astfel:

1. Oltina – Biserica ortodoxă cu hramul „Sfântul Gheorghe“, construită în anul 1852. După anul 1970, a fost dărâmată și construită biserica actuală;
2. Răzoarele – Biserica cu hramul „Nașterea Maicii Domnului”. Până în anul 1900 în satul Răzoarele nu a existat biserică, ci doar o geamie. În anul 1900 a fost construită o biserică ce a fost dezafectată în anul 1920, iar terenul a fost vândut Parohiei Răzoarele. Pe acest teren a fost construită între anii 1999- 2002 biserica actuală cu hramul „Nașterea Maicii Domnului”. Biserica veche realizată după 1900 este menținută ca și capelă a cimitirului ortodox și se află în stare de conservare;
3. Satu Nou – Biserica cu hramul „Înălțarea Domnului”, a fost construită în anul 1863 și face parte din categoria „bisericilor căptușite cu scândură” realizate de populațiile românești din zona Dunării în timpul stăpânirii turcești. În prezent, este singura clădire de cult din această categorie care se păstrează în forma originală. Biserica din Satu Nou a fost inclusă în lista monumentelor protejate și a intrat în patrimoniul național cultural. În anul 2014 au fost terminate lucrările la biserica nouă din aceasta localitate cu hramul „Sf Petru și Pavel”;
4. Strunga – Biserica ortodoxă cu hramul „ Sf. Arhangheli Mihail și Gavril” a fost construită în anul 1870 și renovată în 2003. În anul 2006, la Schitul din Satul Strunga a fost demarată construcția unor chilii pentru maici și sala de mese pentru credincioși. În anul 2010 a fost ridicată în cadrul așezământului monahal o nouă biserică, ce poartă hramul „Buna Vestire”.



Foto nr. 11 – Biserica cu hramul „Înălțarea Domnului” Satu Nou – monument istoric

Portul popular – comuna Oltina

Portul popular reprezintă o adevărată emblemă identitară, iar pentru Dobrogea înseamnă o dovadă în plus a permanenței elementului românesc în acest spațiu istorico-geografic.

Portul femeiesc se evidențiază prin cămașa dreaptă sau cu platcă („căptuf”), fusta din lână ("androc"), catrința („pistelca”), tulpantul și marama.

Pentru portul bărbătesc, tipologia este unitară, incluzând cămașa, pantalonii și brâul, toate țesute în război și decorate prin motive specifice zonei.




Foto nr. 12-14 – Port popular Oltina, în cadrul unei expoziții la Muzeul de Artă Constanța¹⁷

¹⁷ Surse foto: <https://sezatoareconstanta.wordpress.com/category/machete-cu-motive-romanesti/>, <https://web.facebook.com/294468907231501/posts/1334464693231912/>

7.2. Agenda culturală a UAT

În comuna Oltina se organizează diferite evenimente de importanță majoră în viața populației din comunitate, adunări populare, reuniuni, serbări școlare și festivități prilejuite de sărbătorile religioase creștin-ortodoxe.

În fiecare an, a doua zi de Paști se organizează și se sărbătorește „Ziua Oltinei”.



Foto nr. 15– Ziua Oltinei 2019

În comuna Oltina funcționează ansamblul folcloric „Codanele Dobrogei”, având un rol important în promovarea și conservarea cântecului dobrogean, a datinilor și obiceiurilor populare.

7.3. Sport

Sportul contribuie în mod esențial la dezvoltarea fizică armonioasă, la menținerea stării de sănătate la cote optime, precum și la întărirea spiritului de echipă și a celui de competiție. De aceea, practicarea sportului de către copii și tineri este o necesitate imperativă ale cărei beneficii pe termen mediu și lung sunt foarte însemnate. Aceste considerente au fost punctul de plecare pentru realizarea proiectului privind construirea unui teren de sport multifuncțional în Oltina, cu scopul de a crea condiții calitative pentru practicarea unor sporturi precum: handbal, minifotbal, fotbal și tenis. Terenul are gazon sintetic și instalație pentru nocturnă.

Localitatea Oltina are o echipă de fotbal, sponsorizată de Primărie, SPORT PRIM Oltina, echipă ce a înregistrat rezultate bune.

7.4. Turismul

Zonele pentru agroturism reprezintă în numeroase țări ale lumii o creație mai recentă, apărută din nevoia de evadare în spații de liniște, departe de orașele poluate sau stațiunile turistice aglomerate. Ele pun în evidență specificul unor zone rurale (cadrul natural, construcții, obiceiuri, activități, tradiții gastronomice, etc.) variabile de la o zonă la alta.

Dobrogea deține o poziție cheie în peisajul economic și social al României. Este situată la încrucișarea a două mari zone geopolitice și economice: cea Central – Est - Europeană și cea Vest - Asiatică. Zona Dobrogea beneficiază de un mediu original. Țărmul Mării Negre se întinde pe toată zona Dobrogei pe o lungime de 245 km, în nord cu plaje de nisip care separă lacuri cu apă dulce de mare, iar în sud cu faleze și apă puțin adâncă. Toate acestea au favorizat o dezvoltare a turismului național și internațional în zonă.

Cu toate acestea, agroturismul în Dobrogea este încă în fază incipientă.

Activitatea turistică pe teritoriul comunei Oltina este slab dezvoltată, existând doar o pensiune cu restaurant - Pensiunea Casa Emy S.R.L.

La nivelul comunei se constată și o slabă cunoaștere de către locuitori a importanței monumentelor istorice din teritoriu, localizarea lor, inclusiv necunoașterea valorilor de arhitectură locală (cișmele, fântâna de pe DJ 391 A, crucile din incintele bisericilor, biserica veche din Răzoarele, cuptoare din epoca bizantină, case vechi ale oamenilor înstăriți sau locuințe tradiționale diverse).

De aceea este necesară stabilirea și mediatizarea zonelor de protecție a monumentelor istorice și a clădirilor cu arhitectură valoroasă, specifică zonei și a localităților comunei precum și valorizarea tradițiilor și patrimoniului cultural local.

Includerea comunei Oltina în traseul turistic Constanța – Ostrov (traseu Constanța – Basarabi – Adamclisi – Ion Corvin – Aliman – Oltina – Ostrov) poate conduce la valorificarea potențialului cultural și istoric, precum și a cadrului natural extraordinar de valoros.

Dintre obiectivele turistice de referință din Oltina și vecinătățile acesteia amintim: Pădurea și Valea Canaraua Fetii – Iortmac, Rezervația Naturală Pădurea Esehioi, Mănăstirea Derwent, Mănăstirea Peștera Sf. Apostol Andrei, Mănăstirea de maici „Sf. Ioan Botezătorul” de la Lipnița, Mănăstirea Sf. Gherman, Mănăstirea Sf. Serafim de Sarov, Biserica de lemn din Izvoarele (Pârjoaia), Schitul de maici Strunga, Cele șase mici biserici rupestre de la Murfatlar, Cetatea

Bizantină Vicina de pe insula Păcuiul lui Soare, Monumentul triumfal „Tropaeum Traiani” – Adamclisi.

Pe teritoriul comunei se află și Lacul Oltina cu o suprafață de 2.290 ha, care nu este pus în valoare și care poate fi un punct de mare atracție turistică.

Reamenajarea portului turistic de la Dunăre va atrage cu siguranță dezvoltarea turismului de agrement, ceea ce va conduce la creșterea din punct de vedere economic a zonei.

Casa tradițională Oltina¹⁸

Lângă Mănăstirea Dervent se află, într-un cadru de poveste, casa tradițională de la Oltina, considerată obiectiv de referință pentru frumusețea arhitecturii populare dobrogene.

Locașul a fost introdus în circuit turistic datorită eforturilor directorului Muzeului de Artă Populară, Maria Magiru și ale părintelui stareț Andrei Tudor. Practic, casa de peste o sută de ani de la Oltina a fost strămutată în cadrul proiectului "Muzeul Satului Dobrogean", vechea așezare românească fiind menționată pentru prima dată într-un defter turcesc din anul 1573.

Locuința a fost cumpărată și a fost strămutată de la Oltina în anul 2005, în spatele stăreției Mănăstirii Dervent.



Foto nr. 16 – Casa tradițională Oltina, Muzeul Satului Dobrogean – Dervent

¹⁸ Sursă informații și fotografii: <https://www.cugetliber.ro/stiri-cultura-educatie-excursie-intr-un-loc-mirific-casa-de-poveste-de-la-oltina-isi-asteapta-vizitatorii-377809>

„Casa din chirpici atrage atenția de la prima privire, iar cei care o văd și vor să îi treacă pragul trebuie să știe că ea păstrează piatra originală de la temelie (care s-a completat cu piatră de carieră întocmai ca cea veche, cioplită de meșterii pierrari din zonă), fragmente din prispa cu parapet, grinzile de peste beci și ușa de la beci. Acoperișul a fost acoperit cu olană. Cei care pătrund în casa tradițională, formată dintr-o tindă, compartimentată și în bucătărie, și două camere laterale (una în stânga, unde este reconstituită camera de zi, în care se desfășurau toate activitățile gospodăriei, și camera curată, în dreapta) sunt plăcuți impresionați de modul în care este organizat interiorul”. (Maria Magiru)

Încăperi cu foițe de lână și ferestre cu perdele din borangic

În casa de la Oltina, vizitatorii vor vedea cum arată patul din pământ bătut, soba oarbă sau soba cu plită. Apoi, în camera de zi a fost așezat războiul de țesut, montat chiar de părintele stareț și a fost refăcut colțul cu patul, cu fețe de perne și țesături de perete specifice Dobrogei. Urmează icoana așezată în colțul de răsărit, care nu lipsește din această încăpere. În camera curată se află piese de mobilier cumpărate de țărani din ateliere urbane: patul cu tăblii, lada de zestre, masa dreptunghiulară, oglinda cu ramă, mașina de cusut, bancheta din lemn pe care sunt așezate straie vechi de sărbătoare, care parcă îi așteaptă pe stăpânii casei să le îmbrace. Pe jos au fost așternute foițe de lână, iar la ferestre, perdele din borangic. Piesele pentru organizarea interiorului au fost aduse de sătenii din zonă.



Foto nr. 17, 18 – Interior Casa tradițională Oltina

Referitor la Muzeul Satului Dobrogean de la Dervent, acesta a început să prindă contur și prin ridicarea unei anexe gospodărești, în apropierea casei de la Oltina, cu stâlpi din lemn și acoperiș din olană, destinată depozitării unor elemente de tehnică populară, folosite în viticultură (teasc cu cumpănă, teasc cu șurub și o corâtă, realizate din lemn în prima jumătate a secolului al XX-lea) și prin reconstituirea unei fântâni, cu elemente vechi, cioplite în piatră dobrogeană, de la începutul secolului al XX-lea. Potrivit directorului muzeului constănțean, această fântână ar fi potolit cândva setea locuitorilor dintre Canlia și Pârjoaia (denumirea veche a satului Izvoarele).

8. Administrația publică locală

8.1. Administrația publică a comunei

Administrația publică locală se organizează și funcționează în temeiul principiilor generale ale administrației publice prevăzute la partea I titlul III și al principiilor generale prevăzute în Legea nr. 199/1997 pentru ratificarea Cartei europene a autonomiei locale, adoptată la Strasbourg la 15 octombrie 1985, precum și a următoarelor principii specifice:

- ✓ principiul descentralizării
- ✓ principiul autonomiei locale
- ✓ principiul consultării cetățenilor în soluționarea problemelor de interes local deosebit
- ✓ principiul eligibilității autorităților administrației publice locale
- ✓ principiul cooperării
- ✓ principiul responsabilității
- ✓ principiul constrângerii bugetare.

Autonomia locală se exercită de către autoritățile administrației publice locale de la nivelul comunei. Acestea sunt consiliile locale, ca autorități deliberative, și primarii, ca autorități executive.

Începând cu alegerile locale din 2020, consiliul local are următoarea componență pe partide politice:

Tabelul nr. 20 - Componența Consiliului local Oltina

	Partid	Consilieri	Componența Consiliului					
	Partidul Social Democrat	6						
	Partidul Național Liberal	5						

Primăria este structură funcțională fără personalitate juridică și fără capacitate procesuală, cu activitate permanentă, care duce la îndeplinire hotărârile autorității deliberative și dispozițiile autorității executive, soluționând problemele curente ale colectivității locale, constituită din: primar, viceprimar, administratorul public, consilierii primarului sau persoanele încadrate la cabinetul primarului și aparatul de specialitate al primarului.

Organigrama aparatului de specialitate al Primarului comunei Oltina, aprobată prin Hotărâre a Consiliului local nr. 51/08.12.2020, cuprinde:

- *în subordinea primarului:*
- Viceprimar
- Secretar general
- Cabinet primar
- Auditor
- Compartimentul poliție locală
- Serviciul public de alimentare cu apă
- *în subordinea viceprimarului și a secretarului general al comunei:*
- Compartimentul stare civilă și autoritate tutelară
- Compartimentul asistență socială
- Compartimentul registru agricol și cadastru
- Compartimentul buget, finanțe, impozite și taxe locale
- Compartimentul achiziții și urbanism
- Compartimentul administrativ

8.2 Cooperare teritorială

Comuna Oltina face parte din următoarele asociații:

- **Asociația de Dezvoltare Intercomunitară DOBROGEA**, constituită în scopul înființării, organizării, reglementării, exploatării, monitorizării și gestionării în comun a serviciului de salubritate a localităților pe raza de competență a unităților administrativ-teritoriale membre, precum și realizarea în comun a unor proiecte de investiții publice de interes zonal sau regional destinate înființării, modernizării și/sau dezvoltării, după caz, a sistemelor de utilități publice aferente serviciului de salubritate, pe baza strategiei de dezvoltare a acestuia;
- **Asociația de Dezvoltare Intercomunitară Oltina – Ion Corvin**, constituită pentru modernizare DC49;
- **Asociația Comunelor din România – ACOR**, o asociație de autorități locale, având ca membri comunele din România. Numărul membrilor ACOR este de 1.750 comune, din toate județele României. Dintre obiectivele ACOR sunt de menționat:
 - armonizarea intereselor comunelor membre în vederea dezvoltării economico-sociale echilibrate a acestora;

- promovarea unor forme de colaborare și întraajutorare reciprocă a comunelor membre în oricare dintre domeniile administrativ, economic, financiar, social, cultural și instituțional;
 - crearea și întreținerea unui sistem informațional integrat, precum și organizarea unor corpuri de specialiști capabili să analizeze și să ofere soluții pentru rezolvarea problemelor comunelor;
 - organizarea unor activități proprii pentru formarea și perfecționarea profesională a aleșilor locali, a funcționarilor publici, precum și a personalului contractual din administrația publică locală a comunelor membre;
 - organizarea, la nivelul filialei județene, în baza unui acord de cooperare, de activități stabilite prin lege ca atribuții ale autorităților administrației publice locale în diverse domenii, cum ar fi: auditul public intern, urbanismul, amenajarea teritoriului și autorizarea executării lucrărilor de construcții, serviciile publice comunitare locale de evidență a persoanei, controlul privind comercializarea produselor și a serviciilor de piață, poliția locală, fără a se limita la acestea.
- **Asociația Grup de Acțiune Locală Dobrogea Sud-Vest**, care are ca scop principal implementarea Planului de Dezvoltare Locală al regiunii Dobrogea Sud-Vest, Județul Constanța.

Asociația are ca scop dezvoltarea durabilă a teritoriului Grupului de Acțiune Locală Dobrogea Sud-Vest având responsabilități în îmbunătățirea mediului și spațiului rural, creșterea calității vieții, diversificarea activităților economice din spațiul rural prin implementarea strategiilor integrate de dezvoltare locală, îmbunătățirea condițiilor de viață ecologice, sociale și economice, crearea unui mediu atractiv și motivant pentru toate categoriile care trăiesc în această zonă, menținerea tineretului în regiune, păstrarea peisajului cultural istoric pentru consolidarea identității regionale, susținerea unei agriculturi ecologice, sporirea atractivității economice a zonei, susținerea meșteșugurilor, prelucrarea produselor din regiune și promovarea acestora.



8.3. Investiții locale

În prezent, comuna Oltina se află într-un amplu proces de schimbare, la baza căruia stau mai mulți factori. O contribuție importantă o au obiectivele de investiții realizate sau în curs de realizare, dintre care amintim:

Tabelul nr. 21 - Proiecte de investiții – comuna Oltina

Nr. crt.	Titlul proiectului	Număr contract finanțare	Valoare totală contract (inclusiv TVA) lei	Durata de implementare	Program de finanțare
1.	Centru multifuncțional de asistență socială pentru persoane vârstnice Altinum, comuna Oltina, județul Constanța	2845/06.08.2018	4.538.783,50	58 luni	POR Axa prioritară 8
2.	Reabilitare, modernizare, extindere și dotare Școala Gimnazială nr. 1 Oltina, județul Constanța	4837/12.11.2019	4.752.696,81		POR Axa prioritară 10
3.	Înființare sistem de canalizare apă uzată menajeră în localitatea Oltina, comuna Oltina, județul Constanța	C0720AN00011721 400772/27.09.2017	5.472.553,0	33 luni	PNDR Submăsura 7.2
4.	Dotarea căminelor culturale din localitățile Oltina și Răzoarele, în scopul conservării și promovării culturii tradiționale locale	C0760CN00011621 40061/23.03.2017	1.461.285,65	24 luni	PNDR Submăsura 7.6
5.	Reabilitare cămin cultural în localitatea Răzoarele, comuna Oltina, județul Constanța	C0760CN00031721 400310/24.08.2018	1.436.871,69	33 luni	PNDR Submăsura 7.6

6.	Reabilitare Grădinița nr. 1, comuna Oltina, județul Constanța	C1920072E2162214 02052/18.09.2019	1.071.647,36	33 luni	PNDR Submăsura 19.2
7.	Reabilitarea și redimensionarea rețelei de alimentare cu apă în localitatea Răzoarele, comuna Oltina, județul Constanța	2211/14.03.2018	6.482.761,65	30.03.2022	PNDL Subprogram Modernizarea satului românesc
8.	Podete de drum și reamenajare vale Groapa Adâncă în localitatea Oltina, județul Constanța	2212/14.03.2018	4.545.601,18	30.03.2022	PNDL Subprogram Modernizarea satului românesc
9.	Modernizarea sistemului de iluminat public în comuna Oltina, județul Constanța	C192007G216221 407173	417.258,45	6 luni	PNDR Măsura 6 – Grup de Acțiune Locală Dobrogea Sud-Vest



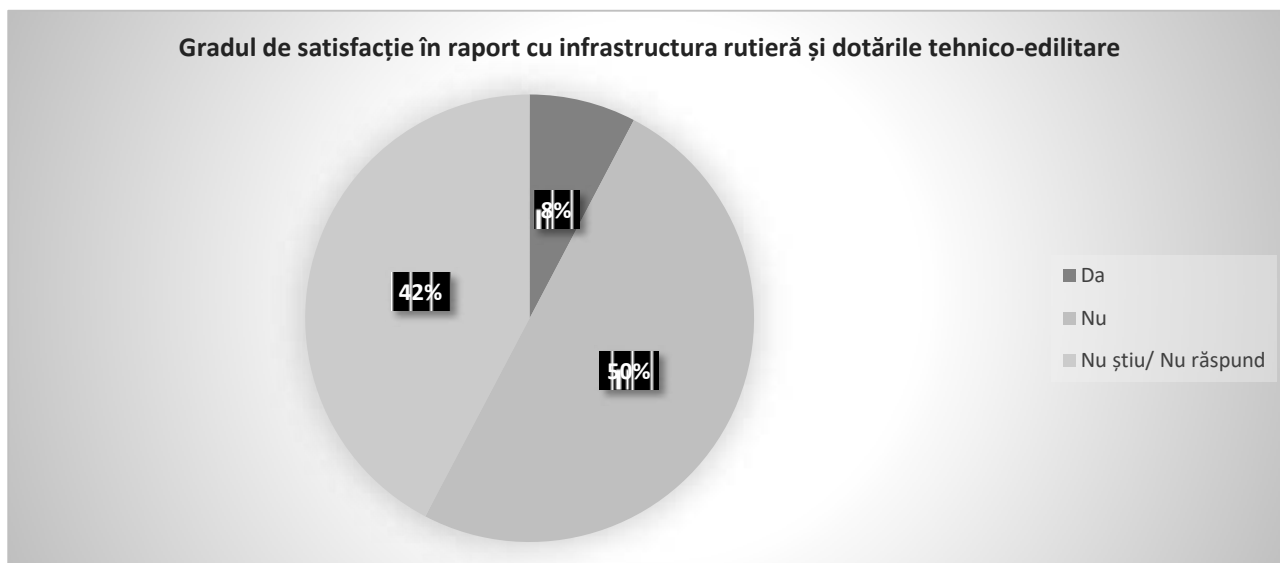
Foto nr. 19 – Sediul Primăriei Comunei Oltina

9. Evaluarea gradului de satisfacție al cetățenilor în raport cu serviciile furnizate la nivelul comunei

În scopul evaluării gradului de satisfacție al cetățenilor comunei Oltina în raport cu serviciile furnizate, a fost aplicat un chestionar pe un eșantion reprezentativ raportat la populația comunei, ale cărui rezultate le prezentăm în cele ce urmează.

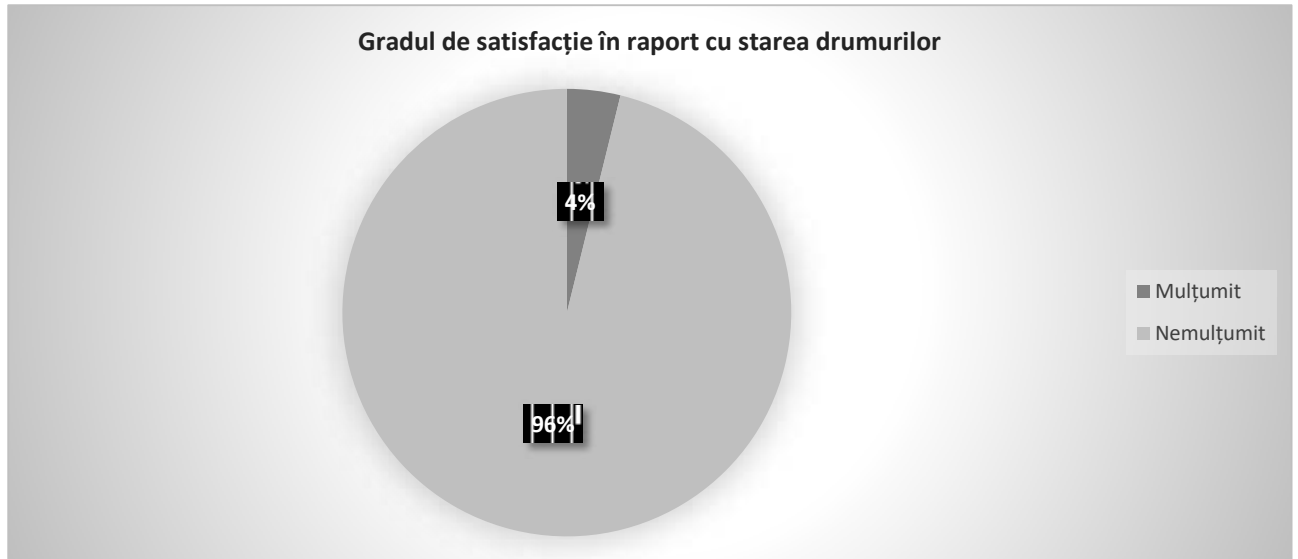
- Referitor la infrastructura rutieră și dotările tehnico-edilitare, 50% dintre respondenți au apreciat că acestea nu sunt suficiente pentru dezvoltarea economică a comunei și creșterea calității vieții cetățenilor săi

Graficul nr. 5 – Gradul de satisfacție al cetățenilor comunei Oltina în raport cu infrastructura rutieră și dotările tehnico-edilitare




- Referitor la starea drumurilor din comună, 96% dintre respondenți sunt nemulțumiți

Graficul nr. 6 – Gradul de satisfacție al cetățenilor comunei Oltina în raport cu starea drumurilor



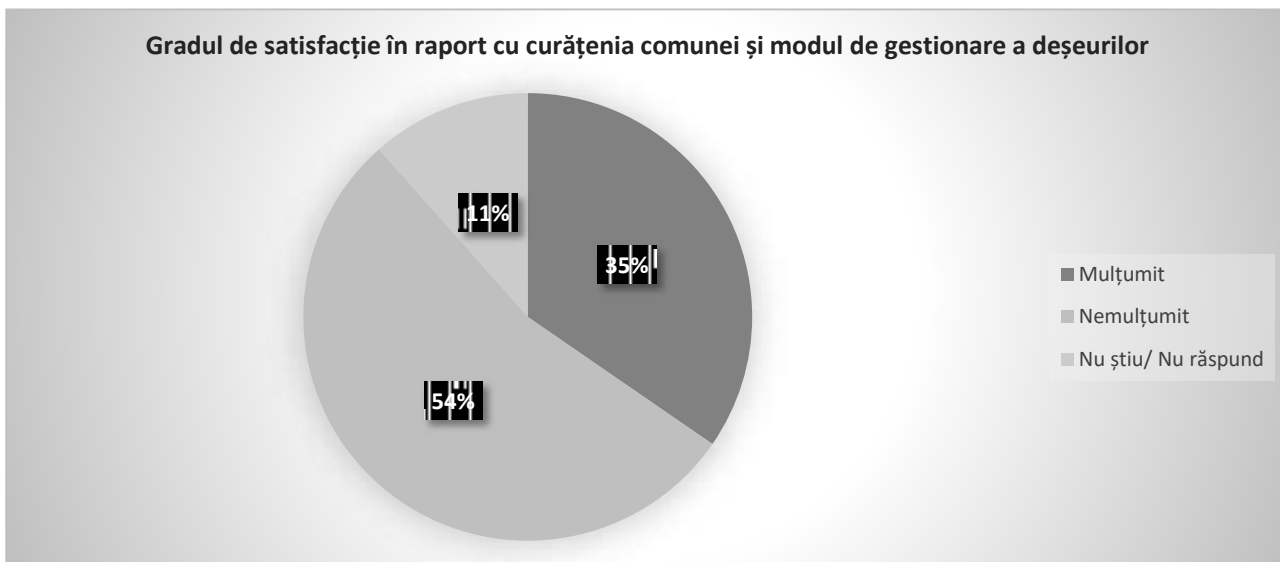
- Referitor la utilitățile necesare în comună, 56% dintre respondenți s-au pronunțat pentru introducerea sistemului de canalizare, 38% au optat pentru alimentare cu gaze naturale, iar 6% au considerat necesare investițiile în curățenia comunei și gestionarea deșeurilor

Graficul nr. 7 – Utilitățile necesare la nivelul comunei Oltina, conform opiniilor cetățenilor



- Referitor la curățenia comunei și modul de gestionare a deșeurilor, 54% dintre respondenți s-au declarat nemulțumiți

Graficul nr. 8 – Gradul de satisfacție al cetățenilor în raport cu curățenia comunei și modul de gestionare a deșeurilor



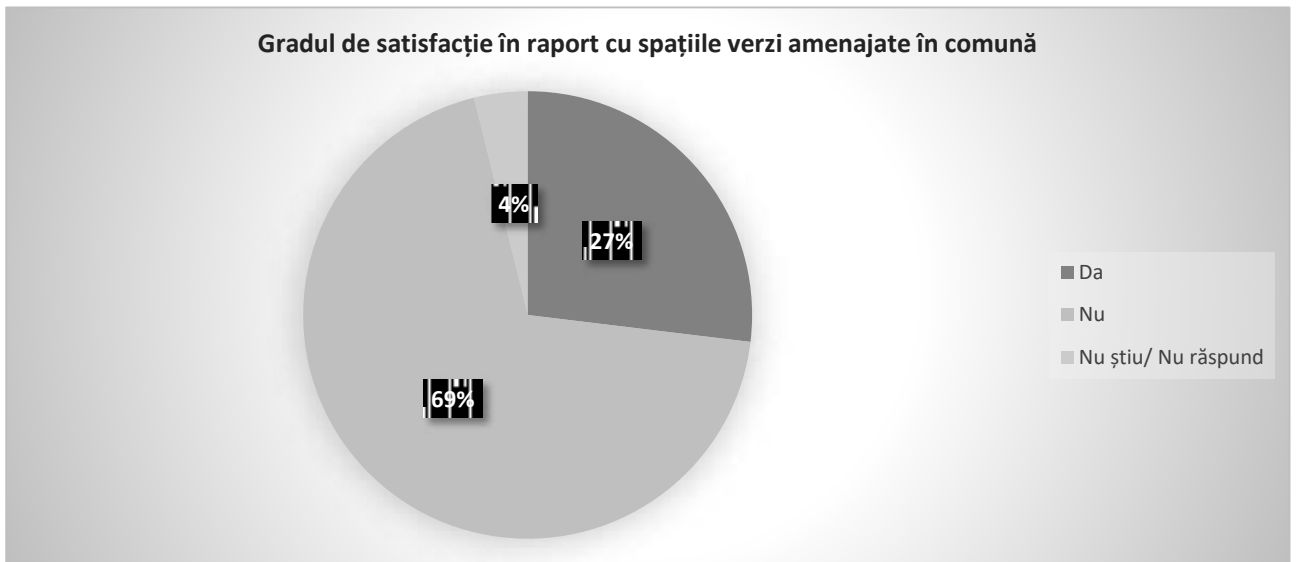
- Respondenții au indicat ca principale surse de poluare în comuna Oltina: deșeurile menajere, activitățile agricole, transporturile și zgomotul. Alte surse menționate: praful, apele menajere deversate pe carosabil

Graficul nr. 9 – Principalele surse de poluare în comuna Oltina



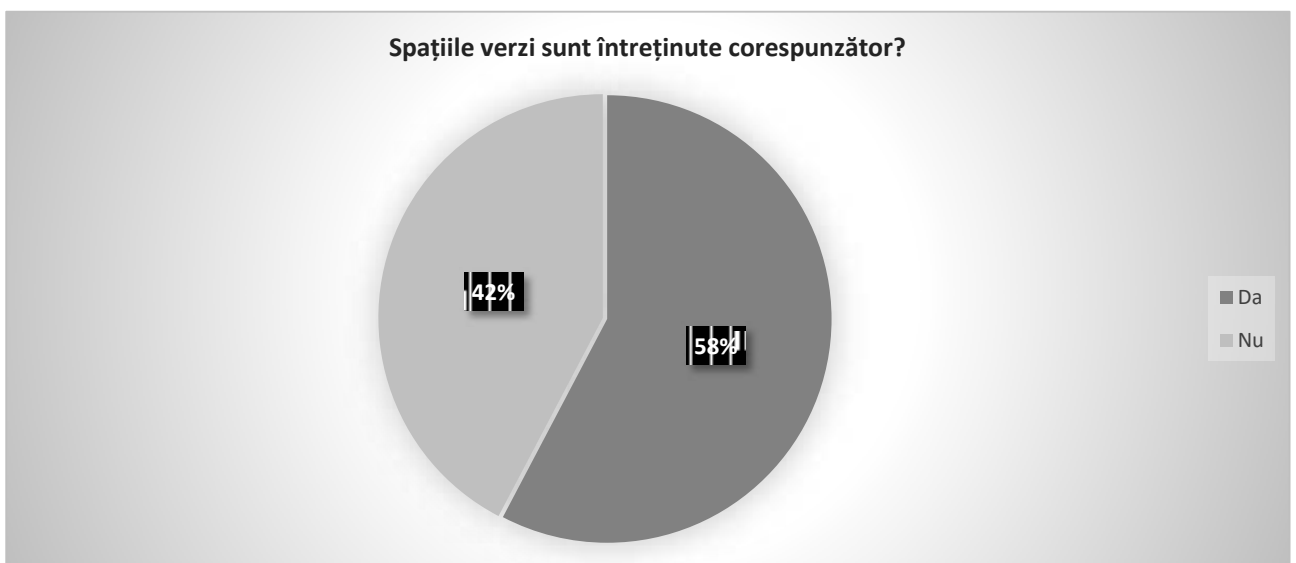
- În ceea ce privește spațiile verzi amenajate, numai 27% dintre respondenți au apreciat că acestea sunt suficiente la nivelul comunei

Graficul nr. 10 – Gradul de satisfacție în raport cu spațiile verzi amenajate



- Mai mult de jumătate dintre respondenți apreciază că spațiile verzi existente la nivelul comunei sunt întreținute corespunzător

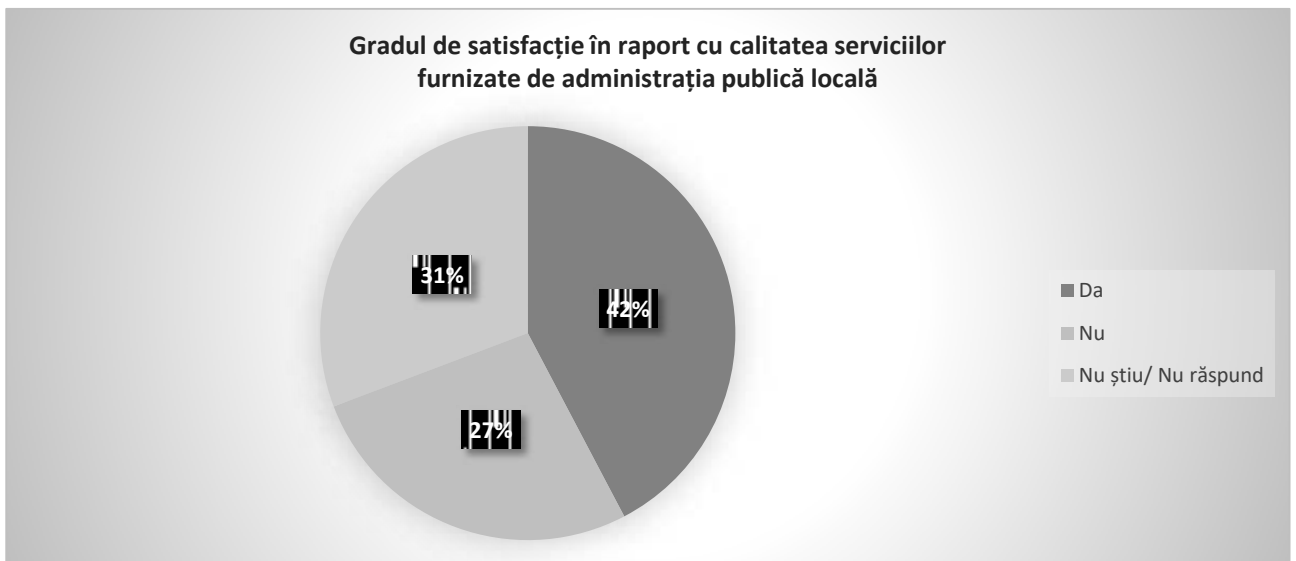
Graficul nr. 11 – Gradul de apreciere privind modul de întreținere a spațiilor verzi



- Cetățenii chestionați au apreciat că pentru menținerea unui mediu sănătos la nivelul comunei Oltina, sunt necesare următoarele:
 - Împădurirea terenurilor nefolosite
 - Plantarea de copaci de-a lungul drumurilor
 - Amenajarea de noi spații verzi în intravilan
 - Instalarea de pubele pentru colectarea selectivă a deșeurilor
 - Gestionarea câinilor fără stăpân

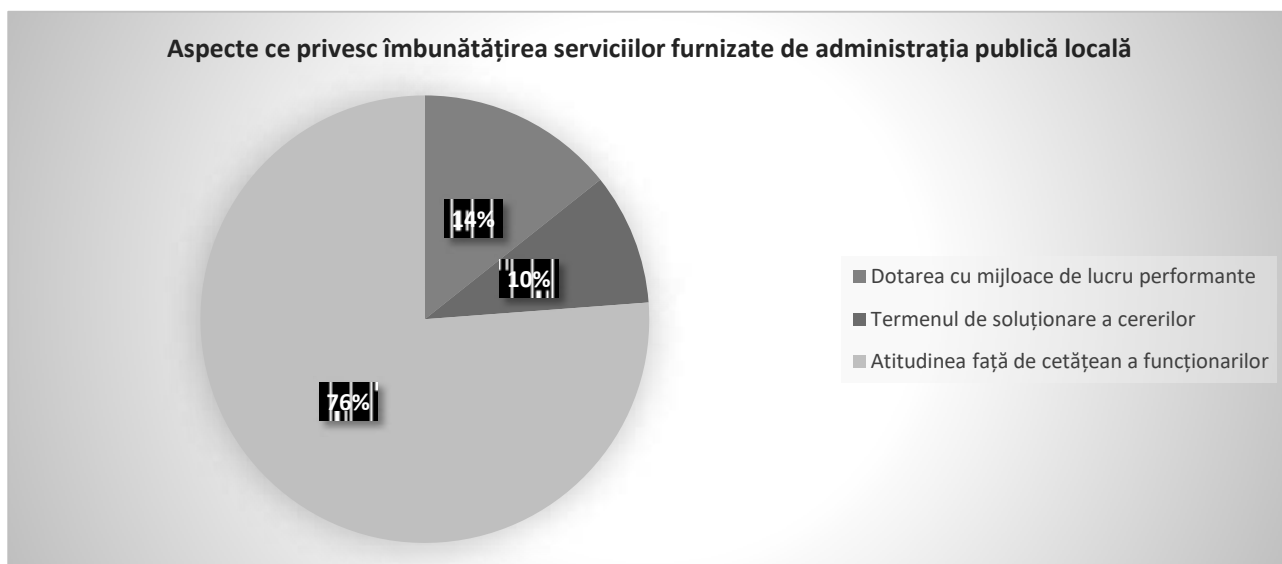
- Referitor la serviciile furnizate de administrația publică locală, cetățenii chestionați s-au poziționat astfel:
 - 42% s-au declarat mulțumiți;
 - 27% s-au declarat nemulțumiți;
 - 31% au optat pentru varianta de răspuns „nu știu/nu răspund”.

Graficul nr. 12 – Gradul de satisfacție al cetățenilor în raport cu calitatea serviciilor furnizate de administrația publică locală



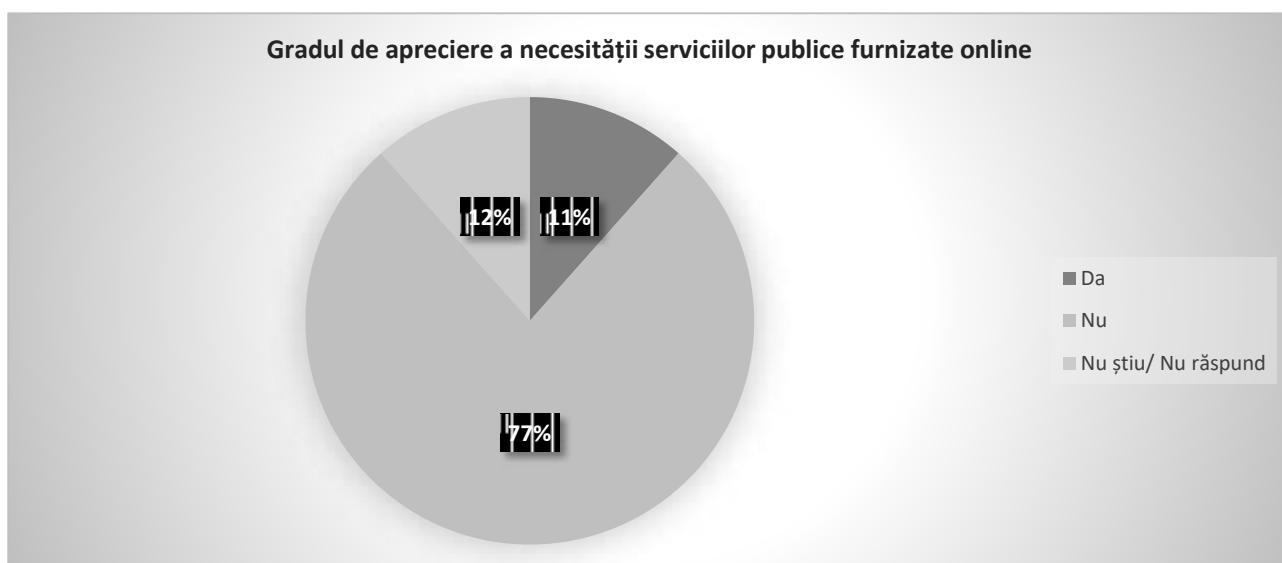
- Dintre aspectele care ar trebui îmbunătățite în furnizarea serviciilor către cetățean, respondenții au apreciat că trebuie avute în vedere: atitudinea față de cetățean a funcționarilor; termenul de soluționare a cererilor; dotarea cu mijloace de lucru performante

Graficul nr. 13 – Aspecte care trebuie îmbunătățite în furnizarea serviciilor către cetățeni



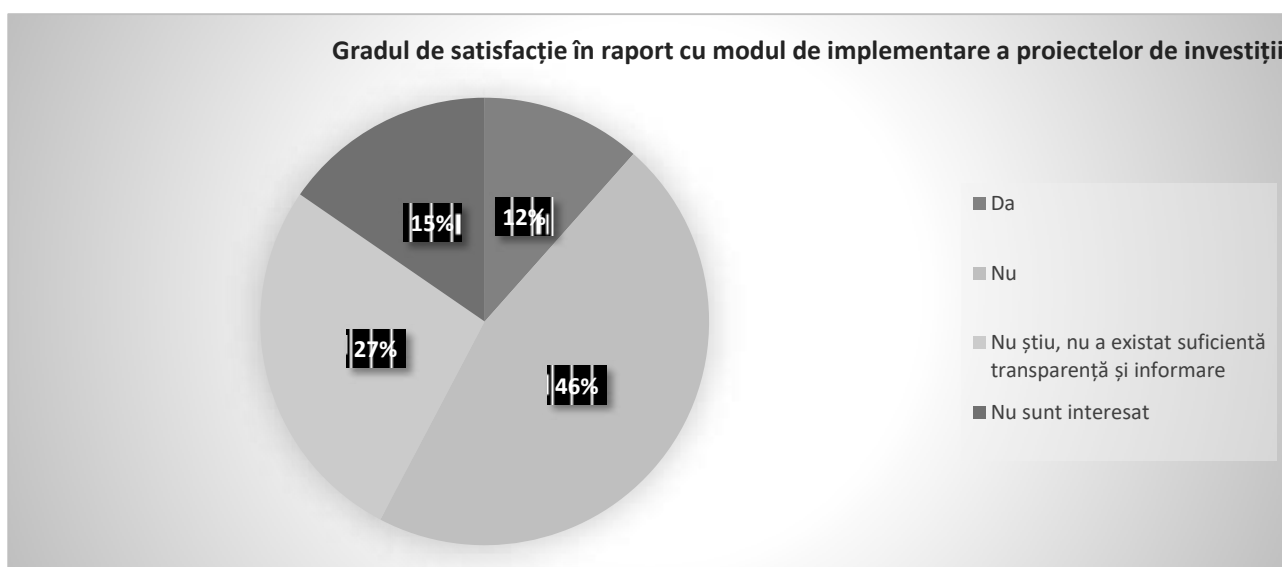
- Referitor la necesitatea furnizării serviciilor în sistem online, 77% dintre respondenți s-au pronunțat negativ

Graficul nr. 14 - Gradul de apreciere a necesității serviciilor publice furnizate online



- În ceea ce privește modul de implementare și gestionare a proiectelor de investiții de către autoritatea administrației publice locale, numai 12% dintre respondenți s-au declarat mulțumiți, 46% fiind nemulțumiți

Graficul nr. 15 – Gradul de satisfacție al cetățenilor în raport cu modul de implementare a proiectelor de investiții la nivelul comunei



- Principalele probleme semnalate de cetățeni la nivelul comunei Oltina:
 1. starea drumurilor;
 2. lipsa trotuarelor;
 3. lipsa canalizării;
 4. salubritatea;
 5. lipsa locurilor de muncă pentru tineri;
 6. serviciile de telefonie și internet;
 7. lipsa locurilor de joacă pentru copii;
 8. starea de degradare a cimitirului din comună.
- Așteptările pe care cetățenii le au de la administrația publică locală:
 1. finalizarea proiectelor de investiții;
 2. finalizare lucrări la unitățile de învățământ (școală, grădiniță);
 3. atragerea de fonduri europene;

4. mai multă implicare în dezvoltarea și curățenia comunei;
5. comunicare între instituții;
6. o mai bună comunicare cu cetățenii;
7. corectitudine, transparență;
8. reabilitarea drumurilor;
9. amenajarea drumurilor principale și secundare;
10. asfaltarea străzilor/ulițelor;
11. trotuare;
12. instalarea de pubele pentru colectarea selectivă a deșeurilor;
13. amenajare de parcuri pentru copii; locuri de joacă;
14. sală de sport;
15. atragerea de noi investitori;
16. locuri de muncă pentru locuitorii comunei;
17. locuri de agrement pentru vârstnici;
18. întreținerea exterioară lăcaș de cult Biserica ortodoxă;
19. transport vârstnici la biserică.



CAPITOLUL 2

ANALIZA SWOT

Analiza SWOT constituie cea mai importantă tehnică managerială pentru înțelegerea poziției strategice a unei organizații.

Analiza SWOT are ca obiectiv de a recomanda strategiile care asigură cea mai bună aliniere între mediul intern și extern: alegerea strategiei corecte, astfel încât să fie adaptate punctele tari la oportunități, să reducă la minimum riscurile și să elimine punctele slabe.

- **Punctele tari** ale organizației – definesc valorile pozitive și condiționările interne care pot constitui surse pentru succesul organizației în atingerea obiectivului managerial
- **Punctele slabe** sau zonele de vulnerabilitate – elemente ce pot împiedica atingerea obiectivelor
- **Oportunitățile** sau căile prin care pot fi influențate interesele organizației
- **Amenințările** la adresa creșterii organizației respective – aspecte negative ce apar din supra-exploatarea resurselor organizației, ori limitările care sunt impuse organizației din partea unui mediu extern aflat în schimbare

În cele ce urmează prezentăm analiza SWOT a Comunei Oltina pe principalele domenii de interes.



INFRASTRUCTURĂ ȘI UTILITĂȚI

PUNCTE TARI

- Accesarea de către autoritățile publice a proiectelor destinate investițiilor în dezvoltarea infrastructurii de transport și a celei tehnico-edilitare;
- Existența rețelei de alimentare cu apă în comună;
- Toate gospodăriile din comună sunt branșate la rețeaua de energie electrică;
- Iluminat public modern, prin introducerea tehnologiei LED;
- Începerea lucrărilor pentru înființarea sistemului de canalizare în comună;
- Existența unei infrastructuri de telecomunicații bine dezvoltată;
- Existența transportului în comun;
- Comuna Oltina este parte în Asociația de dezvoltare intercomunitară Dobrogea.

PUNCTE SLABE

- Inexistența sistemului de distribuție gaze naturale la nivelul comunei;
- Slaba dezvoltare a infrastructurii pietonale, absența trotuarelor;
- Șanțuri neamenajate pentru scurgerea apelor pluviale;
- Absența parcarilor de biciclete în punctele de interes ale comunei;
- Stațiile de autobuze necesită amenajare și întreținere permanentă;
- Căi de acces către fermele agricole neamenajate.

OPORTUNITĂȚI

- Posibilitatea de acces la Programele operaționale de dezvoltare a infrastructurii și la noi surse de finanțare;
- Existența unor planuri naționale de modernizare a rețelei rutiere;
- Modernizarea infrastructurii rutiere și edilitare conform strategiei de dezvoltare a județului;
- Atragerea de noi societăți de transport public în comun care să ofere servicii de calitate cetățenilor și care să favorizeze competitivitatea în acest domeniu;
- Posibilitatea utilizării resurselor energetice regenerabile.

AMENINȚĂRI

- Lipsa fondurilor necesare inițierii și/sau finalizării unor lucrări de infrastructură;
- Decalarea programelor de reabilitare a infrastructurii;
- Nefinalizarea lucrărilor inițiate din fonduri europene sau întârzierea acestor lucrări poate duce la pierderea finanțării pentru proiectele respective;
- Migrarea forței de muncă din mediul rural poate duce la imposibilitatea realizării unor investiții și proiecte de infrastructură;
- Dezastrele naturale (spre ex. inundațiile) care pot afecta sau chiar distruge infrastructura rutieră și cea tehnico-edilitară.

ECONOMIE ȘI DEZVOLTARE RURALĂ

PUNCTE TARI

- Ponderea terenurilor valorificabile din punct de vedere agrar este mare, suprafața agricolă fiind potrivită atât pentru creșterea animalelor, cât și pentru cultivarea plantelor;
- Solul și clima favorabile culturii cerealelor și plantelor industriale;
- Existența terenurilor de pășune favorizează creșterea bovinelor și ovinelor;
- Infrastructura rutieră favorabilă pentru dezvoltarea activităților economice;
- Sprijinul pentru înființarea și dezvoltarea întreprinderilor acordat de conducerea comunei.

PUNCTE SLABE

- Infrastructura de sprijin a afacerilor în stadiu incipient de dezvoltare (inclusiv pentru agricultură);
- Fermierii, în marea lor majoritate, nu sunt organizați în entități cu personalitate juridică, ceea ce face dificilă accesarea programelor de finanțare ale Guvernului României și Uniunii Europene;
- Prelucrarea produselor agricole locale (lapte, carne, lână, piele, plante industriale etc.) nu este realizată în comună;
- Piața de desfacere a produselor agricole este foarte slabă;
- Prețul scăzut al produselor agricole în general;
- Oferta forței de muncă nu este diversificată conform cerințelor, lipsește forța de muncă calificată.

OPORTUNITĂȚI

- Existența cadrului legislativ, a strategiilor guvernamentale și a programelor de finanțare pentru înființarea de IMM-uri;
- Avantajele oferite de programele de dezvoltare pentru înființarea de forme asociative în sectorul agricol;
- Creșterea competitivității sectorului agricol prin sprijinirea tinerilor fermieri în dezvoltarea afacerilor;
- Posibilitatea finanțării acțiunilor necesare dezvoltării prin intermediul Politicii Agricole Comune;
- Interesul ridicat de pe piața produselor agricole și alimentare pentru produsele ecologice;
- Posibilități de investiții în prelucrarea produselor locale;
- Existența piețelor de desfacere la nivel național și european pentru produsele agricole și alimentare și cererea continuă pentru acestea.

AMENINȚĂRI

- Numărul de concurenți în creștere pentru producătorii de produse agroalimentare de pe piața Uniunii Europene;
- Echilibru social fragil: populația îmbătrânită rămasă fără sprijin din cauza migrației tinerilor, practicarea agriculturii de subzistență;
- Lipsa locurilor de muncă în mediul rural are ca efect migrația persoanelor tinere și a celor cu studii de la sat la oraș, precum și în afara țării;
- Condițiile meteorologice nefavorabile care pot crea daune producătorilor agricoli;
- Lipsa politicilor specifice de promovare și valorificare a produselor locale;
- Criza economică globală.

EDUCAȚIE
PUNCTE TARI
<ul style="list-style-type: none"> • Existența pe teritoriul comunei a două școli și trei grădinițe, care sunt accesibile tuturor copiilor din comunitate; • Investițiile realizate în reabilitarea, modernizarea, extinderea și dotarea unităților de învățământ; • Existența transportului organizat pentru elevi; • Existența unei infrastructuri moderne pentru desfășurarea activităților sportive; • Personal didactic calificat în comună; • Școlile din comună sunt dotate cu tehnologie modernă astfel încât pot asigura calitatea actului educațional.
PUNCTE SLABE
<ul style="list-style-type: none"> • Lipsa organizării unor cursuri de pregătire profesională/recalificare profesională pentru tineri și șomeri la nivelul comunei; • Inexistența unei săli de sport moderne; • Insuficiența terenurilor de sport amenajate; • Clădirea căminului cultural din satul Răzoarele necesită reabilitare; • Insuficiența dotărilor la unitățile școlare, căminele culturale și bibliotecă.
OPORTUNITĂȚI
<ul style="list-style-type: none"> • Posibilitatea accesării de fonduri europene structurale pentru dotarea școlilor, pentru modernizarea bibliotecilor comunale, căminelor culturale și structurilor sportive; • Stabilirea de parteneriate care să favorizeze dezvoltarea unor servicii social-educative noi și de calitate; • Existența de programe de formare a personalului în colaborare cu specialiști din țară și din străinătate; • Promovarea voluntariatului.
AMENINȚĂRI
<ul style="list-style-type: none"> • Schimbări dese ale sistemului de învățământ și ale programei școlare; • Creșterea ratei de părăsire a sistemului de învățământ în mediul rural; • Subfinanțarea sistemului educațional; • Accentuarea scăderii calității procesului de învățământ; • Nivelul de trai redus limitează și oportunitățile de dezvoltare socială și educațională; • Politica de salarizare în domeniul educației slab motivantă.

SĂNĂTATE ȘI INCLUZIUNE SOCIALĂ

PUNCTE TARI

- Existența unei infrastructuri de sănătate locale pentru cetățenii comunei;
- Derularea de proiecte de investiții pentru modernizarea infrastructurii de sănătate în comună;
- Înființarea unui centru social pentru vârstnici și persoane cu probleme sociale, prevăzut cu cantină socială – proiect în derulare;
- Asistenți personali pentru persoanele încadrate în grad de handicap bine instruiți;
- Buna organizare a serviciilor de consiliere și informare în cadrul aparatului de specialitate al Primarului;
- Colaborare cu instituții publice și organizații nonguvernamentale pentru oferirea de servicii și beneficii de asistență socială.

PUNCTE SLABE

- Migrarea unui număr tot mai mare de specialiști din sistemul public de sănătate din zona rurală către mediul urban;
- Numărul insuficient de specialiști în vederea înființării/furnizării de servicii medicale și sociale;
- Birocrația din sistemul public;
- Fonduri bugetare reduse pentru dezvoltarea sistemului de servicii sociale din comună;
- Neefectuarea de studii profesionale pentru monitorizarea și analiza nevoilor reale ale comunității;
- Lipsa parteneriatelor public-private viabile și durabile;
- Pasivitatea membrilor comunității în problemele de interes comunitar, lipsa simțului civic.

OPORTUNITĂȚI

- Accesarea programelor cu finanțare europeană și/sau națională destinate reabilitării și extinderii clădirilor, respectiv dotării cu echipamente a unităților medicale;
- Existența programelor și fondurilor naționale și europene accesibile pentru grupuri dezavantajate: programe sociale, programe de incluziune, programe educative, programe de mică infrastructură;
- Implementarea Programului operațional pentru ajutorarea persoanelor defavorizate;
- Existența la nivelul județului de modele de bună practică în furnizarea de servicii sociale;
- Promovarea voluntariatului.

AMENINȚĂRI

- Concentrarea specialiștilor, ca număr și timp de lucru, în unitățile medicale din mediul urban și dezechilibrarea sistemului public de sănătate;
- Epuizarea din ce în ce mai rapidă a bugetelor unităților sanitare și CJAS, în urma multiplicării numărului bolnavilor ce necesită investigații și tratamente costisitoare;
- Nivelul de trai redus poate duce la creșterea morbidității în mediul rural;
- Deciziile cu privire la dezvoltarea serviciilor sociale aparțin factorilor politici;
- Politici neadecvate nevoilor reale.

TURISM ȘI CULTURĂ
PUNCTE TARI
<ul style="list-style-type: none"> • Poziționarea geografică a comunei, ieșire la Dunăre; • Existența pe teritoriul administrativ al comunei a unor obiective culturale de referință; • Existența pe teritoriul comunei a Lacului Oltina, care poate constitui o atracție turistică importantă; • Diversitatea resurselor atractive pentru o paletă foarte largă de activități turistice, pentru practicarea unor forme de turism variate în tot timpul anului: cultural, religios (monahal), ecoturism, turism de aventură; • Climat temperat-continental moderat fără extreme deosebite, ceea ce favorizează desfășurarea activităților turistice tot timpul anului; • Infrastructură rutieră modernizată; • Existența a două cămine culturale în comună, precum și a unui ansamblu folcloric local - „Codanele Dobrogei”.
PUNCTE SLABE
<ul style="list-style-type: none"> • Promovarea insuficientă a obiectivelor turistice ale comunei; • Lipsa unor itinerarii turistice care să valorifice potențialul natural și cultural al comunei; • Posibilități reduse de agrement; • Număr redus al unităților de cazare; • Abandonarea arhitecturii tradiționale; • Inexistența unor evenimente care să determine creșterea numărului de turiști/vizitatori; • Dispariția ocupațiilor și meșteșugurilor tradiționale, care ar fi constituit o atracție pentru turiști.
OPORTUNITĂȚI
<ul style="list-style-type: none"> • Dezvoltarea de parteneriate între administrația publică locală, producătorii locali, unități de primire turistică și ONG-uri locale în scopul dezvoltării și diversificării turismului; • Colaborarea cu comunele învecinate din punct de vedere al proiectelor/obiectivelor turistice; • Posibilitatea atragerii resurselor financiare pentru dezvoltarea turismului de către operatorii publici și/sau privați prin programele de finanțare, crescând gradul de accebilizare și atractivitatea teritoriului; • Politica națională încurajează dezvoltarea de noi forme de turism (religios, rural, ecologic, agroturism, silvoturism etc.)
AMENINȚĂRI
<ul style="list-style-type: none"> • Scăderea cererii pentru servicii turistice cauzată de criza economică globală; • Schimbările climatice au efecte negative asupra activităților turistice, reducând numărul de turiști; • Calamități naturale (inundații, alunecări de teren etc.) sau situații excepționale (epidemii, pandemii, etc); • Degradarea și chiar dispariția arhitecturii tradiționale.

MEDIU
PUNCTE TARI
<ul style="list-style-type: none"> • Existența pe teritoriul administrativ al comunei a unor arii naturale protejate: Situl NATURA 2000 ROSPA0056 Lacul Oltina și Rezervația naturală Lacul Oltina, cod IV.27; • Existența producătorilor de îngrășăminte naturale (fermele de animale); • Poluare redusă, lipsa unor factori poluanți majori – comuna se află într-o zonă neafectată de dezvoltarea industrială excesivă.
PUNCTE SLABE
<ul style="list-style-type: none"> • Poluarea apelor de suprafață, a apelor freactice și a solului din cauza lipsei la acest moment a rețelei de canalizare; • Lipsa monitorizării mediului înconjurător; • Deranjarea habitatului faunei și florei protejate prin activități agricole și zootehnice; • Infrastructură de prevenire și protecție contra inundațiilor insuficient dezvoltată; • Existența de spații verzi neamenajate pe teritoriul comunei; • Lipsa de educație și de responsabilitate a populației în raport cu mediul.
OPORTUNITĂȚI
<ul style="list-style-type: none"> • Existența fondurilor de investiții direcționate către proiecte în domeniul salubrității, canalizării, apelor uzate și protecției mediului în general; • Introducerea surselor regenerabile de energie (panouri solare, panouri fotovoltaice, utilizarea energiei geotermale, etc.) • Existența unor finanțări guvernamentale pentru proiecte de mediu (lucrări de regularizare a scurgerilor pe versanți, îndiguiri, apărări și consolidări de maluri și alpii, decolmatări, etc.); • Existența programelor de finanțare susținute din Fondul pentru Mediu, precum: programul Rabla, programul de îmbunătățire a calității mediului prin împădurirea terenurilor agricole degradate, programul național de îmbunătățire a calității mediului prin realizarea de spații verzi în localități etc.; • Dezvoltarea educației ecologice la nivelul comunității locale.
AMENINȚĂRI
<ul style="list-style-type: none"> • Schimbările climatice reprezintă o amenințare pentru cadrul natural: temperaturile cresc, tiparele precipitațiilor se schimbă; • Condițiile meteorologice extreme care conduc la riscuri de genul inundațiilor și a secetei tind să devină mai frecvente și intensitatea lor să sporească; • Județul Constanța este unul din județele cu risc de deșertificare; • Degradarea cadrului natural în cazul dezvoltării urbanistice necontrolate; • Poluarea aerului, apei și solului de către operatorii economici din zonă.

CAPACITATE ADMINISTRATIVĂ
PUNCTE TARI
<ul style="list-style-type: none"> • Management performant al Primăriei; • Funcționari publici și personal contractual cu studii și experiență în administrația publică locală; • Asigurarea liberului acces la informațiile de interes public; • Transparență decizională; • Dotare cu tehnică modernă; • Lucru în sistem informatizat, inclusiv online; • Răspuns prompt către cetățean; • Implementarea de proiecte de investiții care au dus la dezvoltarea comunității sub aspect economic, social, cultural etc.
PUNCTE SLABE
<ul style="list-style-type: none"> • Lipsa resurselor financiare proprii destinate modernizării și dezvoltării infrastructurii serviciilor comunitare de utilități publice sau chiar a celor destinate acoperirii cheltuielilor curente; • Personal insuficient pentru nevoile comunității; • Lipsa resurselor financiare necesare trimiterii personalului la cursuri de perfecționare profesională; • Un sistem de monitorizare și evaluare a modului de furnizare a serviciilor publice neadecvat la nivel național; • Implicarea redusă a societății civile în stabilirea strategiilor locale pe termen mediu și lung.
OPORTUNITĂȚI
<ul style="list-style-type: none"> • Existența cadrului legal privind autonomia financiară și administrativă la nivelul autorității administrației publice locale; • Existența unei surse alternative generatoare de venituri proprii, prin proiectele finanțate din fonduri nerambursabile; • Existența mecanismelor de cooperare/ colaborare/ parteneriat, cum ar fi: asociații de dezvoltare intercomunitară, grupuri de acțiune locală, parteneriate public-public, public-privat, etc.; • Extinderea serviciilor publice furnizate online; • Punerea la dispoziția autorității administrației publice locale de instrumente de management eficiente pentru desfășurarea activității în condiții de eficiență, economicitate și eficacitate.
AMENINȚĂRI
<ul style="list-style-type: none"> • Legislație neclară, generată de întârzierea adoptării normelor de aplicare a unor acte normative, contradicții între prevederile legale și suprapuneri de acte normative; • Regulile de finanțare, atât regulile specifice ale finanțatorului, cât și legislația națională aplicabilă, nu sunt corelate și armonizate, astfel încât să permită o aplicare facilă, unitară, previzibilă și sustenabilă, de natură să contribuie la dezvoltarea capacității beneficiarilor și la eficientizarea activităților acestora; • Lipsa unui sistem informatic integrat în administrația publică; • Complexitatea formalităților/procedurilor administrative care trebuie îndeplinite în relația administrație – cetățean.

CAPITOLUL 3

CONTEXTUL DEZVOLTĂRII DURABILE

Dezvoltarea durabilă reprezintă, în contextul românesc, dorința realizării unui echilibru, o sinteză între aspirațiile cetățeanului născut liber, societatea de care depinde și prin care se definește și contextul care permite realizarea de sine.

Acest echilibru pornește de la om, actor central care caută un echilibru individual și condiții favorabile pentru a se realiza. Condițiile favorabile sunt influențate de societatea care trebuie să îl susțină și să îl motiveze și de mediul prin care se regăsește și își poate găsi echilibrul.

Rolul statului în contextul dezvoltării durabile este să ajute la realizarea acestui echilibru, nu doar pentru cetățenii de acum, dar și pentru generațiile viitoare.

1. Direcții de dezvoltare durabilă la nivel european

1.1. Politica de coeziune 2021-2027

În perioada 2021-2027, politica de coeziune va susține în special investițiile publice pentru obiectivele de tranziție ecologică și digitală. Obiectivele de politică includ:

Cele 5 priorități investiționale mijlocite optim de UE sunt următoarele:

1. **Europă mai inteligentă**, prin inovare, digitalizare, transformare economică și sprijinirea întreprinderilor mici și mijlocii;
2. **Europă mai verde**, fără emisii de carbon, punerea în aplicare a Acordului de la Paris și investiții în tranziția energetică, energia din surse regenerabile și combaterea schimbărilor climatice;
3. **Europă conectată**, cu rețele strategice de transport și digitale;
4. **Europă mai socială**, pentru realizarea pilonului european al drepturilor sociale și sprijinirea calității locurilor de muncă, a învățământului, a competențelor, a incluziunii sociale și a accesului egal la sistemul de sănătate;
5. **Europă mai apropiată de cetățenii săi**, prin sprijinirea strategiilor de dezvoltare conduse la nivel local și a dezvoltării urbane durabile în UE.

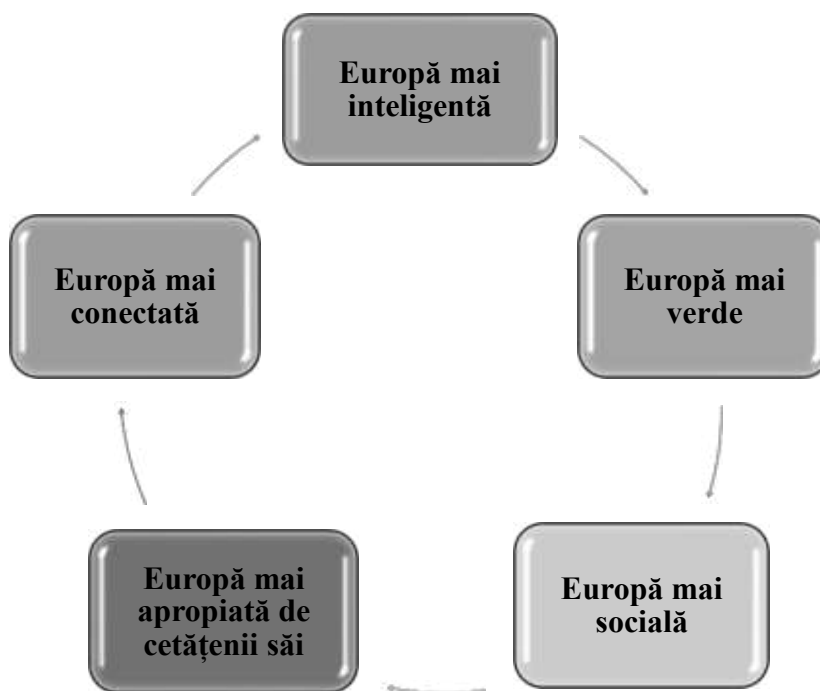


Figura nr. 3 - Priorități de investiții 2021-2027

Politica de coeziune continuă investițiile în toate regiunile, pe baza a 3 categorii (mai puțin dezvoltate, în tranziție, mai dezvoltate). Metoda de alocare a fondurilor se bazează încă, în mare măsură, pe PIB-ul pe cap de locuitor. Se introduc noi criterii (șomajul în rândul tinerilor, nivel scăzut de educație, schimbări climatice și primirea și integrarea migranților), pentru a reflecta mai bine realitatea de pe teren. Regiunile ultraperiferice vor beneficia în continuare de sprijin special de la UE. Politica de coeziune continuă să sprijine strategiile de dezvoltare conduse la nivel local și să autonomizeze gestionarea fondurilor de către autoritățile locale. Crește și dimensiunea urbană a politicii de coeziune, prin alocarea a 6 % din FEDR dezvoltării urbane durabile și printr-un nou program de colaborare în rețea și de consolidare a capacităților dedicat autorităților urbane, sub denumirea Inițiativa urbană europeană.

Prioritățile naționale de investiții pentru finanțarea din Fondurile Europene post-2020:

➤ OP 1 - O Europă mai inteligentă

Cercetare și inovare

Obiectiv specific:

- Dezvoltarea capacităților de cercetare și inovare și adoptarea tehnologiilor avansate

Digitalizare

Obiectiv specific:

- Fructificarea avantajelor digitalizării, în beneficiul cetățenilor, al companiilor și al guvernelor

Competitivitate

Obiectiv specific:

- Impulsionarea creșterii și competitivității IMM-urilor

Specializare inteligentă, tranziție industrială și antreprenoriat

Obiectiv specific:

- Dezvoltarea competențelor pentru specializare inteligentă, tranziție industrială și antreprenoriat

➤ **OP 2 - O Europă mai verde**

Energie

Obiective specifice:

- Promovarea eficienței energetice și reducerea emisiilor de gaze cu efect de seră
- Promovarea energiei din surse regenerabile
- Dezvoltarea de sisteme inteligente de energie, rețele și stocare în afara TEN-E

Schimbări climatice, riscuri, apă

Obiective specifice:

- Promovarea adaptării la schimbările climatice, a prevenirii riscurilor și a rezilienței în urma dezastrelor
- Promovarea gestionării sustenabile a apei

Economia circulară

Obiectiv specific:

- Promovarea tranziției către o economie circulară

Biodiversitate

Obiectiv specific:

- Îmbunătățirea protecției naturii și a biodiversității, a infrastructurii verzi în special în mediul urban și reducerea poluării

Aer

Obiectiv specific:

- Îmbunătățirea protecției naturii și a biodiversității, a infrastructurii verzi în special în mediul urban și reducerea poluării

Situri contaminate

Obiectiv specific:

- Îmbunătățirea protecției naturii și a biodiversității, a infrastructurii verzi în special în mediul urban și reducerea poluării

Mobilitate urbană

Obiectiv specific:

- Mobilitate națională, regională și locală sustenabilă, rezilientă în fața schimbărilor climatice, inteligentă și intermodală, inclusiv îmbunătățirea accesului la TEN-T și a mobilității transfrontaliere

➤ **OP 3 - O Europă mai conectată**

Conectivitate

Obiective specifice:

- Dezvoltarea unei rețele TEN-T durabilă, rezilientă în fața schimbărilor climatice, inteligentă, sigură și intermodală
- Dezvoltarea unei mobilități naționale, regionale și locale durabile, reziliente în fața schimbărilor climatice, inteligente și intermodale, inclusiv îmbunătățirea accesului la TEN-T și a mobilității transfrontaliere

Broadband

Obiectiv specific:

- Îmbunătățirea conectivității digitale

➤ OP 4 - O Europă mai socială

Ocupare

Obiective specifice:

- Îmbunătățirea accesului pe piața muncii pentru toate persoanele aflate în căutarea unui loc de muncă, în special pentru tineri, șomeri de lungă durată și grupurile dezavantajate pe piața muncii, persoane inactive, prin promovarea angajării pe cont propriu și a economiei sociale
- Modernizarea instituțiilor și a serviciilor pieței muncii pentru a evalua și anticipa necesarul de competențe și a asigura asistența personalizată și în timp real, urmărind asigurarea medierii/plăsării (matching), tranziției și a mobilității forței de muncă
- Promovarea participării echilibrate după gen pe piața muncii și a asigurării echilibrului dintre viața profesională și cea privată
- Promovarea adaptării la schimbare a lucrătorilor, întreprinderilor și antreprenorilor, a îmbătrânirii active și în condiții bune de sănătate, precum și a unui mediu de lucru sănătos și adaptat care să reducă riscurile la adresa sănătății

Educație

Obiective specifice:

- Îmbunătățirea calității, eficacității și a relevanței sistemului de educație și formare pentru piața muncii, pentru a sprijini dobândirea de competențe cheie, inclusiv a competențelor digitale
- Promovarea accesului egal la educație și formare de calitate și favorabile incluziunii, completarea studiilor și a absolvirii acestora, în special pentru grupurile defavorizate, începând de la educația și îngrijirea copiilor preșcolari, continuând cu educația și formarea generală și profesională și până la învățământul terțiar
- Promovarea învățării pe tot parcursul vieții, în special a unor oportunități flexibile de perfecționare și reconversie profesională pentru toți, luând în considerare competențele digitale

Incluziune socială

Obiective specifice:

- Promovarea integrării socio-economice a resortisanților țărilor terțe și a comunităților marginalizate, cum ar fi romii
- Îmbunătățirea accesului egal și în timp util la servicii de calitate, durabile și accesibile; modernizarea sistemelor de protecție socială, inclusiv promovarea accesului la protecția

socială; îmbunătățirea accesibilității, a eficacității și a rezilienței sistemelor de asistență medicală și a serviciilor de îngrijire de lungă durată

- Promovarea integrării sociale a persoanelor aflate în risc de sărăcie sau excluziune socială, inclusiv a persoanelor cele mai defavorizate și a copiilor
- Reducerea deprivării materiale prin furnizarea de alimente și/sau asistență materială de bază persoanelor celor mai defavorizate, inclusiv prin măsuri de acompaniere

Sănătate

Obiective specifice:

- Îmbunătățirea accesului egal și în timp util la servicii de calitate, durabile și accesibile; modernizarea sistemelor de protecție socială, inclusiv promovarea accesului la protecția socială; îmbunătățirea accesibilității, a eficacității și a rezilienței sistemelor de asistență medicală și a serviciilor de îngrijire de lungă durată

➤ OP 5 - O Europă mai aproape de cetățenii săi

Turism, patrimoniu, cultură, securitate urbană

Obiectiv specific:

- Promovarea dezvoltării integrate în domeniul social, economic și al mediului, a patrimoniului cultural și a securității în zonele urbane

Dezvoltare teritorială integrată

Obiectiv specific:

- Promovarea dezvoltării integrate în domeniul social, economic și al mediului la nivel local, a patrimoniului cultural și a securității, inclusiv în zonele rurale și de coastă și inclusiv prin dezvoltarea locală plasată sub responsabilitatea comunității

1.2.Strategia Uniunii Europene pentru Regiunea Dunării – SUERD

SUERD este a doua strategie macro-regională a UE, adaptată la specificul regiunii dunărene, constituită după modelul de cooperare dezvoltat prin Strategia UE pentru Marea Baltică (adoptată în anul 2009).

Consiliul European a aprobat Strategia UE pentru Regiunea Dunării la data de 24 iunie 2011.

La Strategia UE pentru Regiunea Dunării participă paisprezece state: Austria, România, Bulgaria, Cehia, Croația, Germania - ca stat federal și prin landurile Baden-Württemberg și Bavaria, Slovacia, Slovenia, Ungaria, Bosnia-Herțegovina, Muntenegru, Serbia, Republica Moldova și Ucraina.

Obiective și priorități

Strategia este structurată pe patru mari obiective (piloni), fiecărui obiectiv (pilon) corespunzându-i domenii specifice de acțiune, grupate în 11 Arie Prioritare (AP). Fiecare Arie Prioritară este coordonată de câte 2 state/landuri din regiune.

A. Interconectarea regiunii Dunării

1. *Îmbunătățirea mobilității și a multimodalității*
 - a. căi navigabile interioare (Austria și România)
 - b. legături rutiere, feroviare și aeriene (Slovenia și Serbia)
2. *Încurajarea energiilor durabile* (Ungaria și Cehia)
3. *Promovarea culturii și a turismului, a contactelor directe între oameni* (România și Bulgaria)

B. Protejarea mediului în regiunea Dunării

4. *Restaurarea și întreținerea calității apelor* (Ungaria și Slovacia)
5. *Gestionarea riscurilor de mediu* (Ungaria și România)
6. *Conservarea biodiversității, a peisajelor și a calității aerului și solurilor* (Bavaria și Croația)

C. Creșterea prosperității în regiunea Dunării

7. *Dezvoltarea societății bazate pe cunoaștere prin cercetare, educație și tehnologii ale informației* (Serbia și Slovacia)
8. *Sprijinirea competitivității întreprinderilor, inclusiv dezvoltarea clusterelor* (Croația și landul Baden-Württemberg)
9. *Investiția în oameni și capacități* (Austria și Republica Moldova)

D. Consolidarea regiunii Dunării

10. *Ameliorarea capacității instituționale și a cooperării* (Austria și Slovenia)
11. *Conlucrarea în vederea promovării securității și pentru soluționarea problemelor legate de criminalitatea organizată și de infracțiunile grave* (landul Bavaria și Bulgaria)

Governanță

Creată inițial sub **imperativul „celor trei nu”** - fără noi fonduri, fără noi instituții și fără noi reglementări - Strategia UE pentru Regiunea Dunării a fost pusă în fața provocării de a se adapta

pentru a-și asigura modul de implementare a proiectelor prin valorificarea fondurilor europene existente.

Astfel, guvernanta SUERD la nivel național este reglementată prin Hotărârea Guvernului nr. 462/2018 privind funcționarea sistemului de coordonare la nivel național a implementării Strategiei Uniunii Europene pentru Regiunea Dunării.

Coordonarea națională a SUERD este asigurată de către Ministerul Afacerilor Externe.

Beneficiile majore pe care Strategia le aduce României sunt:

- dezvoltarea calității vieții, prin creșterea competitivității și a atractivității localităților dunărene;
- obținerea de avantaje economice prin încheierea de parteneriate de afaceri și prin cooperări între sectorul public și cel privat;
- atragerea de investiții în domenii strategice, precum infrastructurile de transport, mediu și energie;
- angrenarea factorilor de decizie din România într-un nou format de cooperare transnațională, care va genera transfer de expertiză și competențe la nivelul administrației locale;
- contribuția la creșterea capacității de absorbție a fondurilor structurale și de investiții ce revin României.

2. Direcții de dezvoltare durabilă la nivel național

2.1. Strategia Națională pentru Dezvoltarea Durabilă a României 2030

România, în calitate de stat membru al Organizației Națiunilor Unite (ONU) și Uniunii Europene (UE), și-a exprimat adevărată adăziunea la cele 17 Obiective de Dezvoltare Durabilă (ODD) ale **Agendei 2030**, adoptată prin Rezoluția Adunării Generale a ONU A/RES/70/1, în cadrul Summit-ului ONU pentru Dezvoltare Durabilă din septembrie 2015. Concluziile Consiliului UE, adoptate în data de 20 iunie 2017, „*Un viitor durabil al Europei: răspunsul UE la Agenda 2030 pentru Dezvoltare Durabilă*” reprezintă documentul politic asumat de statele membre ale UE privind implementarea Agendei 2030 pentru Dezvoltare Durabilă.

Prin Hotărârea Guvernului nr. 877/2018 a fost adoptată Strategia Națională pentru Dezvoltarea Durabilă a României 2030.

Prin această strategie, România își stabilește cadrul național pentru susținerea Agendei 2030 și implementarea setului de 17 ODD. Strategia susține dezvoltarea României pe trei piloni principali, respectiv economic, social și de mediu. Strategia este orientată către cetățean și se concentrează pe inovație, optimism, reziliență și încrederea că statul servește nevoile fiecărui cetățean, într-un mod echitabil, eficient și într-un mediu curat, în mod echilibrat și integrat.

Strategia reprezintă modalitatea de conectare practică, de articulare a României la parteneriatele naționale, regionale, europene și globale specifice. Totodată, ca efect al participării voluntare a României la raportările periodice cu privire la stadiul implementării Agendei 2030, Strategia contribuie la creșterea credibilității, eficacității și impactului politicilor implementate.



Figura nr. 4 - Obiectivele de dezvoltare durabilă 2030

- Obiectivul 1: Fără sărăcie
Eradicarea sărăciei în toate formele sale și în orice context
- Obiectivul 2: Foamete zero
Eradicarea foamei, asigurarea securității alimentare, îmbunătățirea nutriției și promovarea unei agriculturi sustenabile
- Obiectivul 3: Sănătate și bunăstare
Asigurarea unei vieți sănătoase și promovarea bunăstării tuturor, la orice vârstă
- Obiectivul 4: Educație de calitate
Garantarea unei educații de calitate și promovarea oportunităților de învățare de-a lungul vieții pentru toți

- Obiectivul 5: Egalitate de gen
Realizarea egalității de gen și întărirea rolului femeilor și al fetelor în societate
- Obiectivul 6: Apă curată și sanitație
Asigurarea disponibilității și gestionării durabile a apei și sanitație pentru toți
- Obiectivul 7: Energie curată și la prețuri accesibile
Asigurarea accesului tuturor la energie la prețuri accesibile, într-un mod sigur, durabil și modern
- Obiectivul 8: Muncă decentă și creștere economică
Promovarea unei creșteri economice susținute, deschisă tuturor și durabilă, a ocupării depline și productive a forței de muncă și asigurarea de locuri de muncă decente pentru toți
- Obiectivul 9: Industrie, inovație și infrastructură
Construirea unor infrastructuri reziliente, promovarea industrializării durabile și încurajarea inovației
- Obiectivul 10: Inegalități reduse
Reducerea inegalităților în interiorul țărilor și între țări
- Obiectivul 11: Orașe și comunități durabile
Dezvoltarea orașelor și a așezărilor umane pentru ca ele să fie deschise tuturor, sigure, reziliente și durabile
- Obiectivul 12: Consum și producție responsabile
Asigurarea unor modele de consum și producție durabile
- Obiectivul 13: Acțiuni în domeniul schimbărilor climatice
Luarea unor măsuri urgente de combatere a schimbărilor climatice și a impactului lor
- Obiectivul 14: Viață acvatică
Conservarea și utilizarea durabilă a oceanelor, mărilor și a resurselor marine pentru o dezvoltare durabilă

➤ Obiectivul 15: Viața terestră

Protejarea, restaurarea și promovarea utilizării durabile a ecosistemelor terestre, gestionarea durabilă a pădurilor, combaterea deșertificării, stoparea și repararea degradării solului și stoparea pierderilor de biodiversitate

➤ Obiectivul 16: Pace, justiție și instituții eficiente

Promovarea unor societăți pașnice și incluzive pentru o dezvoltare durabilă, a accesului la justiție pentru toți și crearea unor instituții eficiente, responsabile și incluzive la toate nivelurile

➤ Obiectivul 17: Parteneriate pentru realizarea obiectivelor

Consolidarea mijloacelor de implementare și revitalizarea parteneriatului global pentru dezvoltare durabilă

3. Direcții de dezvoltare durabilă la nivel regional și județean

3.1. Strategia de Dezvoltare a Regiunii Sud-Est

Județul Constanța este parte a Regiunii de Dezvoltare Sud-Est, motiv pentru care vom evidenția în continuare viziunea, obiectivele și principalele direcții de dezvoltare, urmând ca acestea să fie luate în considerare la elaborarea strategiei de dezvoltare locală a comunei Oltina.

Strategia de dezvoltare a Regiunii Sud-Est va putea fi realizată pe deplin doar printr-o abordare integrată care va permite adoptarea de politici sectoriale cât mai apropiate de nevoile teritoriului. În acest sens, proiectele integrate reprezintă principalul instrument de realizare a acestui model de programare.

Nevoia de a urma metoda integrării teritoriale reiese cu precădere din consultările și dezbaterile cu reprezentanții parteneriatului economic, social și administrativ de la nivel județean. La acest nivel există o conștientizare a importanței instrumentelor operaționale care permit realizarea unor inițiative comune capabile să valorifice cât mai bine resursele și potențialul comunităților și al teritoriilor.

În același timp, proiectele integrate reprezintă modalitatea cea mai adecvată pentru promovarea conceptului dezvoltării “de jos în sus”, concept pe care Regiunea de Dezvoltare Sud-Est dorește să îl promoveze cu prioritate.

Proiectele integrate reprezintă un complex de acțiuni intersectoriale, coerente și strâns legate între ele, care converg spre un obiectiv comun de dezvoltare a teritoriului și care necesită o abordare unitară a etapelor de implementare. Această definiție subliniază două aspecte:

- Conceptul de programare integrată, trăsătura fundamentală a activităților cofinanțate prin Fondurile Structurale;
- Regiunea ca punct principal de referință văzut nu doar ca destinatar al inițiativelor și acțiunilor de dezvoltare, ci și din punct de vedere al valorificării potențialului existent.



Figura nr. 5 - Regiunea de dezvoltare Sud-Est

Proiectele integrate sunt incluse în Strategia Regională prin linii de intervenție (teritoriale, sectoriale și de filieră) și prin metode de programare (concertare, cooperare între actorii publici și privați). Aceste proiecte vor fi realizate atât prin concentrare, cât și la nivel regional sau subregional, acolo unde un obiectiv de dezvoltare este comun mai multor zone, chiar și neînvecinate: proiectul integrat extins unește astfel mai multe realități locale, sub forma unor filiere de producție, circuite, itinerarii, rețele sectoriale sau tematice.

Viziunea strategică a PDR Sud-Est

Regiunea Sud-Est – o regiune atractivă, un spațiu economic stabil și diversificat, capabil să asigure prosperitatea populației, în care disparitățile de dezvoltare față de alte regiuni au fost reduse.

Obiectiv general

Obiectivul general al Strategiei de dezvoltare a Regiunii Sud-Est este acela de a promova dezvoltarea durabilă și îmbunătățirea calității vieții populației, astfel încât aceasta să devină o regiune competitivă pe termen lung și atractivă pentru investiții, cu valorificarea patrimoniului de mediu, a resurselor umane superior calificate, crearea de noi oportunități de ocupare a forței de muncă și creșterea semnificativă a PIB-ului regional.

Strategia este formulată prin integrarea problemelor teritoriale cu cele sectoriale, precum și ținând seama de sustenabilitatea tuturor acțiunilor propuse într-un context menit să asigure șanse egale și incluziunea socială.

Într-un context de globalizare și trecere de la societatea agricolă și industrială la societatea post-industrială, obiectivele de dezvoltare ale Regiunii Sud-Est urmăresc un echilibru delicat între preocupările de egalitate și cele de competitivitate economică. Acest lucru va fi realizat printr-o serie de activități care se adresează în special infrastructurii și serviciilor necesare pentru dezvoltarea durabilă economică și socială.

Problemele asociate cu accesibilitatea, mobilitatea și mediul sunt de o importanță vitală pentru dezvoltarea eco-durabilă a regiunii și pentru bunăstarea populației. Acesta este motivul pentru care investițiile publice trebuie să continue să se concentreze asupra transportului și infrastructurii de mediu.

Obiective specifice

- *Obiectiv specific 1.1: Creșterea atractivității și competitivității zonelor urbane în scopul conservării, protejării și dezvoltării patrimoniului istoric și cultural în vederea dezvoltării regiunii;*
- *Obiectiv specific 1.2: Îmbunătățirea condițiilor de locuit, a spațiilor publice, a calității mediului în zonele urbane și dezvoltarea unui transport public urban ecologic;*
- *Obiectiv specific 2.1: Îmbunătățirea accesibilității, mobilității și conectivității regionale, prin dezvoltarea unui sistem de transport rutier bazat pe principiile durabilității, inovării și securității, capabil să asigure legături rapide și eficiente cu piețele internaționale;*
- *Obiectivul specific 2.2: Îmbunătățirea accesibilității, mobilității și conectivității regionale prin dezvoltarea unui sistem de transport portuar competitiv;*
- *Obiectivul specific 2.3: Îmbunătățirea accesibilității, mobilității și conectivității regionale, prin dezvoltarea unui sistem de transport aerian competitiv;*
- *Obiectivul specific 3.1: Dezvoltarea infrastructurii de CDI și a sinergiilor între întreprinderi și aceste centre, prin utilizarea de produse și procese inovative;*
- *Obiectivul specific 3.2: Sprijinirea dezvoltării firmelor în vederea creșterii competitivității regionale și crearea de noi locuri de muncă;*
- *Obiectivul specific 4.1: Creșterea nivelului de promovare și a gradului de valorificare economică a potențialului turistic local (turism de agrement, turism științific, educațional, turism pentru vânatoare și pescuit, turism balnear și de tratament, turism cultural, turism oenologic și gastronomic, etc.);*

- *Obiectivul specific 4.2: Îmbunătățirea infrastructurii de turism specifice în vederea creșterii atractivității regiunii ca destinație turistică;*
- *Obiectivul specific 5.1: Valorificarea eficientă și durabilă a patrimoniului natural prin crearea/modernizarea infrastructurilor necesare pentru asigurarea alimentării cu apă potabilă a populației și pentru colectarea și epurarea apelor uzate în vederea creșterii calității vieții;*
- *Obiectivul specific 5.2: Protejarea mediului prin consolidarea și extinderea sistemelor de management integrat al deșeurilor, sprijinirea investițiilor care promovează prevenirea generării de deșeuri, reutilizarea, inclusiv utilizarea lor ca materii prime secundare/subproduse în vederea creșterii eficienței utilizării resurselor naturale și prin decontaminarea siturilor contaminate;*
- *Obiectivul specific 5.3: Prevenirea și reducerea impactului schimbărilor climatice prin implementarea unor măsuri de protecție a mediului și de prevenire a riscurilor de mediu și dezvoltarea și întărirea serviciilor profesioniste și voluntare pentru situații de urgență și a centrelor rapide de intervenție;*
- *Obiectivul specific 5.4: Conservarea și refacerea ecosistemelor naturale prin menținerea/ameliorarea stării factorilor de mediu și prin managementul durabil al ariilor protejate;*
- *Obiectivul specific 6.1: Îmbunătățirea eficienței energetice a clădirilor din sectorul rezidențial și valorificarea resurselor regenerabile pentru producerea energiei electrice și termice;*
- *Obiectivul specific 6.2: Îmbunătățirea eficienței energetice a clădirilor din sectorul public și a sistemului de iluminat public și valorificarea resurselor regenerabile pentru producerea energiei electrice și termice;*
- *Obiectivul specific 7.1: Creșterea ratei participării populației în sistemul de învățământ prin îmbunătățirea serviciilor de educație și a infrastructurii din sistemul educațional;*
- *Obiectivul specific 7.2: Creșterea calității serviciilor medicale și a infrastructurii în vederea îmbunătățirii stării de sănătate a populației;*
- *Obiectivul specific 7.3: Creșterea calității serviciilor sociale și a infrastructurii de servicii sociale pentru combaterea sărăciei și incluziunii sociale;*
- *Obiectivul specific 7.4: Reducerea gradului de sărăcie prin asigurarea unor condiții îmbunătățite de locuit, pentru comunitățile defavorizate, precum și asigurarea unor servicii de bază - medicale, educaționale, sociale – în vederea creșterii gradului de ocupare și incluziune socială;*

- *Obiectivul specific 8.1: Diversificarea economiei rurale prin creșterea numărului de întreprinderi, inclusiv din sectorul non-agricol, încurajarea menținerii și dezvoltării activităților tradiționale din spațiul rural;*
- *Obiectivul specific 8.2: Creșterea competitivității și durabilității sectorului piscicol;*
- *Obiectivul specific 8.3: Creșterea calității vieții în zonele rurale prin dezvoltarea infrastructurii rurale, inclusiv prin conservarea, protejarea și dezvoltarea patrimoniului istoric și cultural;*
- *Obiectivul specific 9.1: Îmbunătățirea performanței resurselor umane prin investiții în infrastructură;*
- *Obiectivul specific 9.2: Îmbunătățirea serviciilor publice, promovarea parteneriatelor la nivel regional/ local și crearea unei piețe a forței de muncă regionale moderne, flexibile, inclusiv în vederea satisfacerii nevoilor pieței;*
- *Obiectivul specific 10.1: Sprijinirea dezvoltării firmelor pentru a implementa proiecte în domeniul cooperării transfrontaliere și interregionale în vederea creșterii competitivității și crearea de noi locuri de muncă;*
- *Obiectivul specific 10.2: Reducerea riscului în zona transfrontalieră prin identificarea, evaluarea, monitorizarea și abordarea riscurilor de dezastre și consolidarea de avertizare timpurie;*
- *Obiectivul specific 10.3: Îmbunătățirea capacității de cooperare și a eficienței administrațiilor publice în contextul CBC.*

Priorități de dezvoltare

Obiectivele de dezvoltare au conturat următoarele priorități regionale:

➤ Prioritatea 1. Dezvoltare urbană durabilă integrată

Domeniu de intervenție 1: Conservarea, protejarea, promovarea și dezvoltarea patrimoniului cultural și natural

Obiectivul specific 1: Creșterea atractivității și competitivității zonelor urbane în scopul conservării, protejării și dezvoltării patrimoniului istoric și cultural în vederea dezvoltării regiunii

Operațiuni orientative/Activități:

- Restaurarea, protejarea, promovarea și valorificarea monumentelor istorice incluse în:
 - patrimoniul cultural național din mediul urban;
 - patrimoniul cultural local din mediul urban;
- Construcția/ extinderea spațiilor din structurile muzeale ce adăpostesc colecții de patrimoniu sau pot conduce la creșterea atractivității regiunii;

- Lucrări de restaurare/ reconstituire arheologice pentru obiective de interes regional, inclusiv lucrări de infrastructură de acces;
- Investiții în infrastructura de comunicare, networking și promovare a obiectivelor de patrimoniu;
- Investiții în expoziții muzeale de promovare a patrimoniului cultural și natural.

Domeniu de intervenție 2: Modernizarea infrastructurii din mediul urban

Obiectivul specific 2: Îmbunătățirea condițiilor de locuit, a spațiilor publice, a calității mediului în zonele urbane și dezvoltarea unui transport public urban ecologic

Operațiuni orientative/Activități:

- Construcția, reabilitarea, modernizarea locuințelor și îmbunătățirea confortului acestora;
- Construcția, reabilitarea, modernizarea clădirilor publice sau comerciale din zona urbană;
- Construcția, reabilitarea, modernizarea, extinderea tramei stradale din urban, pentru îmbunătățirea calității aerului;
- Construcția, reabilitarea, modernizarea, extinderea aleilor/trotuarelor din urban (trasee pietonale);
- Construirea, reabilitarea, modernizarea parcarilor din urban;
- Construcția, amenajarea pistelor pentru biciclete;
- Crearea și dezvoltarea infrastructurii de agrement;
- Crearea, menținerea, dezvoltarea rețelei de spații verzi, în special în zonele de aglomerare urbană și reducerea poluării aerului;
- Reabilitarea instalațiilor de iluminat public, prin folosirea energiilor regenerabile (iluminat verde);
- Crearea, dezvoltarea rețelelor de utilități publice – alimentare cu apă, canalizare, electricitate, gaze naturale, energie termică etc.;
- Reabilitarea, modernizarea spațiilor publice din zonele centrale ale localităților urbane;
- Dotări și lucrări specifice pentru asigurarea protecției civile și creșterea nivelului de siguranță al cetățenilor;
- Dezvoltarea, modernizarea, extinderea de noi sisteme de transport în comun la nivel urban și periurban (condiționalitatea existenței planurilor de mobilitate urbană), inclusiv dotarea cu mijloace de transport ecologic (tramvaie, troleibuze, autobuze).

➤ **Prioritatea 2. Dezvoltarea infrastructurii de transport la nivel regional**

Domeniu de intervenție 1: Stimularea mobilității, accesibilității și conectivității regionale prin investiții în infrastructura de transport rutier

Obiectivul specific 1: Îmbunătățirea accesibilității, mobilității și conectivității regionale, prin dezvoltarea unui sistem de transport rutier bazat pe principiile durabilității, inovării și securității, capabil să asigure legături rapide și eficiente cu piețele internaționale

Operațiuni orientative/Activități:

- Dezvoltarea infrastructurii rutiere (drumuri naționale, județene) pe rețeaua de bază și extinsă TEN-T;
- Dezvoltarea șoselelor de centură/drumuri de ocolire pentru eliminarea blocajelor rutiere;
- Construcția, reabilitarea și consolidarea rețelei de poduri și podețe pe rețeaua de drumuri județene;
- Construirea/modernizarea de stații pentru transport public pe traseul drumului județean;
- Dezvoltarea altor noduri de transport multimodale;
- Conectarea legăturilor rutiere la rețelele de transport pan-european;
- Dezvoltarea infrastructurii de transport pentru traversarea Dunării pe cale rutieră și feroviară;
- Conectarea polilor urbani/ metropolitani pe cale rutieră la structurile multi-modale de transport;
- Dezvoltarea/îmbunătățirea transportului cu emisii scăzute de dioxid de carbon și promovarea unei mobilități locale și regionale;
- Îmbunătățirea condițiilor de trecere a granițelor în special a celor externe cu Republica Moldova și cu Ucraina și Bulgaria;
- Îmbunătățirea infrastructurii rutiere la Marea Neagră, granița de Sud-Est a Europei;

Domeniu de intervenție 2: Stimularea mobilității, accesibilității și conectivității regionale prin investiții în infrastructura de transport naval

Obiectivul specific 2: Îmbunătățirea accesibilității, mobilității și conectivității regionale prin dezvoltarea unui sistem de transport portuar competitiv

Operațiuni orientative/Activități:

- Dezvoltarea porturilor ca terminale (multimodale/intermodale) de acces la platformele logistice și/sau la parcurile industriale;
- Modernizarea și dezvoltarea infrastructurii maritime și pe căi navigabile pe Dunăre și pe canalele navigabile, având în vedere promovarea unui sistem de transport ecologic.

Domeniu de intervenție 3: Stimularea mobilității, accesibilității și conectivității regionale prin investiții în infrastructura de transport aerian

Obiectivul specific 3: Îmbunătățirea accesibilității, mobilității și conectivității regionale, prin dezvoltarea unui sistem de transport aerian competitiv

Operațiuni orientative/Activități:

- Dezvoltarea aeroporturilor, pentru îmbunătățirea conectivității și sprijinirea mobilității regionale;
- Conectarea polilor urbani/ metropolitani pe cale aeriană la structurile multi-modale de transport;

➤ **Prioritatea 3. Îmbunătățirea competitivității economice regionale, în contextul promovării specializării economice inteligente**

Domeniu de intervenție 1: Dezvoltarea centrelor de CDI, de sprijinire a afacerilor, transfer tehnologic, inovare socială, networking, clustere în vederea promovării specializării economice inteligente (investiții în infrastructura și activitățile de CDI)

Obiectivul specific 1: Dezvoltarea infrastructurii de CDI și a sinergiilor între întreprinderi și aceste centre, prin utilizarea de produse și procese inovative

Operațiuni orientative/Activități:

- Crearea, dezvoltarea (modernizarea/extinderea) structurilor de sprijinire a afacerilor: incubatoare de afaceri, parcuri științifice, tehnologice, industriale și de afaceri, centre de competență și altele;
- Dotarea structurilor de sprijinire a afacerilor;
- Crearea, dezvoltarea (modernizarea/extinderea) rețelelor de tip cluster;
- Dezvoltarea infrastructurii de CDI în cadrul universităților și institutelor de cercetare (ex: centru internațional de studii avansate pentru sisteme fluvii-delte-mări);
- Dezvoltarea infrastructurii de CDI a întreprinderilor și crearea de noi locuri de muncă pentru CDI;
- Investiții pentru susținerea inovării, transferului de tehnologii, inovare socială și parteneriate pentru activități de CDI (de proces produs, marketing, servicii);
- Proiecte de cercetare în parteneriat între universități / instituții de cercetare și întreprinderi.

Domeniu de intervenție 2: Investiții în crearea și extinderea capacităților de producție și dezvoltarea serviciilor pentru firme

Obiectivul specific 2: Sprijinirea dezvoltării firmelor în vederea creșterii competitivității regionale și crearea de noi locuri de muncă

Operațiuni orientative/Activități:

- Dezvoltarea și implementarea de noi modele de afaceri pentru IMM-uri, în special pentru a favoriza transferul tehnologic;
- Stimularea înființării de noi întreprinderi, în vederea creșterii productivității/competitivității acestora;
- Sprijin acordat firmelor pentru informatizarea activității, inclusiv achiziția de noi tehnologii;

- Sprijin acordat firmelor pentru implementarea sistemelor de calitate, a sistemelor moderne de management și pentru creșterea competenței manageriale și a productivității muncii;
- Activități de promovare și sprijin pentru afaceri (târguri, expoziții, conferințe, întâlniri „business to business”, materiale promoționale, etc.);
- Investiții pentru întreprinderi, în primul rând pentru IMM-uri, în instalații/echipamente în vederea îmbunătățirii performanței energetice și a scăderii consumurilor.

➤ **Prioritatea 4. Îmbunătățirea calității turismului la nivel regional**

Domeniu de intervenție 1: Investiții în activități/evenimente culturale cu potențial turistic

Obiectivul specific 1: Creșterea nivelului de promovare și a gradului de valorificare economică a potențialului turistic local (turism de agrement, turism științific, educațional, turism pentru vânătoare și pescuit, turism balnear și de tratament, turism cultural, turism oenologic și gastronomic, etc.)

Operațiuni orientative/Activități:

- Crearea și promovarea brand-ului turistic regional;
- Crearea, dezvoltarea și promovarea centrelor de informare și promovare turistică;
- Promovarea pescuitului sportiv și a turismului bazat pe vânătoare și pescuit;
- Dezvoltarea turismului montan și a traseelor turistice;
- Dezvoltarea parteneriatului dintre furnizorii de servicii turistice, agenții de turism, furnizorii de servicii de transport etc., în scopul integrării serviciilor;
- Promovarea agroturismului, ecoturismului și a tradițiilor conservate, în mediul rural;
- Promovarea potențialului arheologic din mediul rural;
- Reabilitarea monumentelor, inclusiv crearea de noi puncte de atracție;
- Organizarea de festivaluri, concerte, târguri cu produse tradiționale etc.;
- Dezvoltarea turismului de croazieră;
- Crearea traseelor turistice: „traseul vinului”, gastronomic etc., care să cuprindă județele regiunii.

Domeniu de intervenție 2: Investiții în infrastructura turistică pentru îmbunătățirea facilităților turistice

Obiectivul specific 2: Îmbunătățirea infrastructurii de turism specifice în vederea creșterii atractivității regiunii ca destinație turistică

Operațiuni orientative/Activități:

- Construirea, reabilitarea, modernizarea infrastructurii publice în stațiunile turistice;
- Construirea, reabilitarea, modernizarea infrastructurii private în stațiunile turistice;
- Înființarea, dezvoltarea, modernizarea infrastructurii turismului cultural și religios, științific;

- Înființarea, dezvoltarea, modernizarea infrastructurii specifice activităților de agrement acvatic la nivel maritim și fluvial;
- Înființarea, dezvoltarea, modernizarea infrastructurii turismului pentru vânătoare și pescuit;
- Crearea, dezvoltarea, modernizarea infrastructurii montane;
- Crearea, dezvoltarea, modernizarea infrastructurii balneare și de tratament regional/local;
- Crearea, extinderea, modernizarea de structuri agroturistice și pentru activități de turism rural;
- Dezvoltarea rețelelor de captare și/sau transport a izvoarelor minerale cu potențial terapeutic (ape minerale, lacuri și nămoluri terapeutice etc.) din stațiunile turistice balneare, climatice și balneo-climatice;
- Înființarea, dezvoltarea porturilor turistice (pentru ambarcațiuni de agrement);
- Crearea de locuri de campare, locuri pentru picnic;
- Amenajarea pârtiilor de ski, pentru săniuș și facilități pentru sporturile de iarnă;
- Amenajarea spațiilor pentru sporturi acvatice (ștrandurilor artificiale și naturale etc.);
- Amenajarea pistelor pentru biciclete, trasee de ciclism și a infrastructurii conexe.

➤ **Prioritatea 5. Conservarea și protecția mediului înconjurător**

Domeniu de intervenție 1: Construcția și modernizarea sistemelor de infrastructură de apă și de apă uzată

Obiectivul specific 1: Valorificarea eficientă și durabilă a patrimoniului natural prin crearea / modernizarea infrastructurilor necesare pentru asigurarea alimentării cu apă potabilă a populației și pentru colectarea și epurarea apelor uzate în vederea creșterii calității vieții

Operațiuni orientative/Activități:

- Construcția/reabilitarea/modernizarea/extinderea infrastructurii de apă și apă uzată;
- Construcția/reabilitarea/modernizarea stațiilor de epurare;
- Ecologizarea suprafețelor de apă și sol poluate și realizarea unor sisteme de avertizare-alarmare sonoră a populației și a obiectivelor din zonele potențial afectate;
- Aplicarea de soluții ecologice pentru colectarea și epurarea apelor uzate, inclusiv în Delta Dunării și la Marea Neagră;
- Stoparea poluării, respectiv depoluarea râurilor și lacurilor, inclusiv acțiuni de repopulare a acestora.

Domeniu de intervenție 2: Extinderea și modernizarea sistemelor de gestionare a deșeurilor, cât și reabilitarea siturilor contaminate

Obiectivul specific 2: Protejarea mediului prin consolidarea și extinderea sistemelor de management integrat al deșeurilor, sprijinirea investițiilor care promovează prevenirea generării de

deșeuri, reutilizarea, inclusiv utilizarea lor ca materii prime secundare/ subproduse în vederea creșterii eficienței utilizării resurselor naturale și prin decontaminarea siturilor contaminate

Operațiuni orientative/Activități:

- Investiții în sistemele de gestionare a deșeurilor menajere, industriale, medicale etc.;
- Valorificarea deșeurilor solide colectate, inclusiv prin compostare, precum și a nămolurilor de la stațiile de epurare;
- Dotarea cu echipamente și utilaje specifice pentru colectarea/ transportul/ sortarea deșeurilor;
- Identificarea, curățarea, decontaminarea suprafețelor (solurilor) poluate;
- Demolarea clădirilor și planarea terenurilor, pentru stoparea poluării și îmbunătățirea mediului din urban și rural;
- Activități adiacente pentru amenajarea de bază a terenurilor care au fost decontaminate.

Domeniu de intervenție 3: Crearea sistemului de gestiune și control al factorilor de mediu și intervenții în situații de urgență

Obiectivul specific 3: Prevenirea și reducerea impactului schimbărilor climatice prin implementarea unor măsuri de protecție a mediului și de prevenire a riscurilor de mediu și dezvoltarea și întărirea serviciilor profesionale și voluntare pentru situații de urgență și a centrelor rapide de intervenție

Operațiuni orientative/Activități:

- Investiții în echipamente specifice fiecărui județ pentru prevenirea și gestionarea riscurilor apărute la nivel local și regional, inclusiv a instituțiilor care asigură supravegherea și controlul trecerii frontierei de stat;
- Investiții în infrastructura de prevenire a situațiilor de urgență (îndiguiri, regularizare cursuri de apă, consolidare terenuri afectate de alunecări de teren, etc.);
- Consolidarea falezelor și înnisipări artificiale în zonele afectate de eroziunea apelor;
- Crearea unui centru regional de prevenție și management al situațiilor de poluare accidentală a Dunării și a unui plan regional de acțiune;
- Crearea de unități de monitorizare a mediului și de intervenție rapidă;
- Schimb de experiență și know-how în managementul situațiilor de urgență;
- Acțiuni preventive de informare și conștientizare a populației în situații de urgență;
- Elaborarea hărților de risc (alunecări de teren, risc seismic, etc.)

Domeniu de intervenție 4: Protejarea biodiversității și alte acțiuni de protecția mediului

Obiectivul specific 4: Conservarea și refacerea ecosistemelor naturale prin menținerea/ ameliorarea stării factorilor de mediu și prin managementul durabil al ariilor protejate

Operațiuni orientative/Activități:

- Elaborarea/actualizarea planurilor de management a ariilor protejate și a studiilor de evaluare a stării de conservare a habitatelor și speciilor din ariile naturale protejate;
- Investiții în infrastructura de uz public orientată spre protecția și gestionarea mediului în ariile naturale protejate;
- Organizarea de cursuri de instruire pentru personalul din ariile naturale protejate;
- Organizarea și derularea de campanii de informare și conștientizare a populației;
- Acțiuni pentru reconstrucția ecologică a ecosistemelor și a habitatelor deteriorate;
- Acțiuni de curățare a canalelor și decolmatate în toate zonele, pentru îmbunătățirea navigației;
- Recrearea condițiilor de stabilitate și siguranță a zonelor expuse eroziunii apelor, dezastrelor naturale și fenomenelor de despădurire;
- Investiții ce vizează implementarea sistemelor de monitorizare a calității factorilor de mediu (aer, apă, sol), precum și a poluării fonice în zonele urbane;
- Investiții în realizarea de perdele de protecție atmosferice și fonice de-a lungul arterelor rutiere intens circulate, magistrelor feroviare, aeroporturilor etc., inclusiv împădurirea terenurilor degradate;
- Crearea/menținerea rețelei de spații verzi, parcuri, inclusiv plantarea cu arbori a spațiilor publice și a trotuarelor de pe principalele artere de circulație.

➤ **Prioritatea 6: Îmbunătățirea eficienței energetice și utilizarea resurselor regenerabile**

Domeniu de intervenție 1: Creșterea eficienței energetice a clădirilor din sectorul rezidențial (locuințelor)

Obiectivul specific 1: Îmbunătățirea eficienței energetice a clădirilor din sectorul rezidențial și valorificarea resurselor regenerabile pentru producerea energiei electrice și termice

Operațiuni orientative/Activități:

- Investiții în reabilitarea și modernizarea termică a clădirilor existente și a clădirilor noi, din sectorul rezidențial;
- Crearea, extinderea, reabilitarea, re tehnologizarea infrastructurii pentru încălzirea și prepararea apei calde menajere, producerea și distribuirea energiei și a agentului termic, în sistem centralizat, gestionată la nivel comunal, orașenesc, municipal, intercomunitar, județean sau regional și/sau prin folosirea oricăror forme de energie regenerabilă (eolian, solar, biomasă, hidroenergetic, a altor resurse neconvenționale);
- Contorizarea utilităților la nivelul clădirilor;
- Investiții în termoizolarea conductelor din subsoluri;
- Dezvoltarea/îmbunătățirea sistemelor de termoficare;

- Gestionarea individuală a utilităților prin montarea în apartamente a repartitoarelor de costuri.

Domeniu de intervenție 2: Creșterea eficienței energetice a clădirilor din sectorul public

Obiectivul specific 2: Îmbunătățirea eficienței energetice a clădirilor din sectorul public și a sistemului de iluminat public și valorificarea resurselor regenerabile pentru producerea energiei electrice și termice

Operațiuni orientative/Activități:

- Investiții în reabilitarea și modernizarea termică a clădirilor existente și a clădirilor noi, din sectorul public;
- Crearea, extinderea, re tehnologizarea infrastructurii pentru încălzirea și prepararea apei calde menajere, producerea și distribuirea energiei, prin folosirea oricăror forme de energie regenerabilă (eolian, solar, biomasă, hidroenergetic, a altor resurse neconvenționale);
- Contorizarea utilităților la nivelul clădirilor;
- Investiții în termoizolarea conductelor din subsoluri;
- Dezvoltarea/îmbunătățirea sistemelor de termoficare;
- Îmbunătățirea (construcția, reabilitarea și modernizarea) sistemului de iluminat public, inclusiv prin utilizarea tehnologiei LED și de control al luminii, inclusiv prin utilizarea sistemelor de iluminat cu panouri fotovoltaice;
- Campanii de conștientizare a publicului pe teme aferente eficienței energetice.

➤ **Prioritatea 7. Îmbunătățirea calității în domeniile educație, sănătate și incluziune socială**

Domeniu de intervenție 1: Investiții în educație pentru îmbunătățirea calității învățământului și dezvoltarea infrastructurii din mediul urban și rural

Obiectivul specific 1: Creșterea ratei participării populației în sistemul de învățământ prin îmbunătățirea serviciilor de educație și a infrastructurii din sistemul educațional

Operațiuni orientative/Activități:

- Construcția/reconstrucția/consolidarea/reabilitarea/modernizarea/extinderea infrastructurii educaționale;
- Dotarea infrastructurii antepreșcolare (creșe), grădinițe;
- Dotarea infrastructurii educaționale (școli, licee);
- Înființarea/dezvoltarea infrastructurii de after-school;
- Dotarea infrastructurii de after-school;
- Construcția/reconstrucția/consolidarea/reabilitarea/modernizarea/extinderea infrastructurii culturale;

- Dotarea infrastructurii culturale;
- Construcția/consolidarea/reabilitarea/modernizarea/extinderea infrastructurii de educație universitară;
- Construcția/consolidarea/reabilitarea/modernizarea/extinderea campusurilor universitare;
- Dotarea infrastructurii universitare;
- Facilitarea accesului tuturor persoanelor la educație, la formare profesională, la activități sportive și culturale, în special din categoriile dezavantajate;
- Înființarea/dezvoltarea bazelor sportive, dotarea bazelor de agrement și de recreere;
- Corelarea ofertei sistemului educațional și de formare profesională cu noile cerințe ale pieței muncii;
- Dezvoltarea de platforme e-learning pentru formare profesională continuă;
- Dezvoltarea de programe educaționale specifice pentru categorii speciale (copii cu potențial înalt de educație);
- Dezvoltarea parteneriatelor între unitățile de învățământ și mediul de afaceri, universități și administrația publică și susținerea cercetării și inovării;
- Dezvoltarea acțiunilor inovative în vederea îmbunătățirii tranziției de la școală la piața muncii;
- Dezvoltarea de programe educaționale specifice și promovarea tehnicilor TIC în educație;
- Monitorizarea inserției absolvenților din învățământul preuniversitar și universitar;
- Acțiuni întreprinse pentru reducerea abandonului școlar;
- Campanii de informare și conștientizare cu privire la rolul educației în dezvoltarea durabilă.

Domeniu de intervenție 2: Investiții în sănătate pentru îmbunătățirea calității serviciilor oferite și dezvoltarea infrastructurii din mediul urban și rural

Obiectivul specific 2: Creșterea calității serviciilor medicale și a infrastructurii în vederea îmbunătățirii stării de sănătate a populației

Operațiuni orientative/Activități:

- Construcția/reabilitarea/modernizarea/extinderea infrastructurii de sănătate;
- Dotarea cu echipamente medicale specializate și utilități de ultimă generație cu emisii minime de radiații (microdote) și care sprijină promovarea de tratamente non-invazive, precum și formarea profesională a cadrelor medicale pentru folosirea potențialului optim al echipamentelor;
- Informatizarea spitalelor și crearea conectivității cu rețelele regionale, naționale și internaționale în domeniul sănătății;

- Crearea și promovarea unor programe de formare profesională specializată în vederea creșterii calității serviciilor medicale (servicii medicale de prevenire a unor boli, dar și servicii medicale care presupun utilizarea corectă a noilor echipamente medicale cu care sunt dotate);
- Dezvoltarea parteneriatelor între unitățile sanitare, universități, administrația publică pentru susținerea cercetării;
- Activități de informare/ programe/ campanii de educare și informare a populației privind sănătatea locuitorilor.

Domeniu de intervenție 3: Investiții în calitatea serviciilor sociale și a infrastructurii de servicii sociale din mediul urban și rural

Obiectivul specific 3: Creșterea calității serviciilor sociale și a infrastructurii de servicii sociale pentru combaterea sărăciei și incluziunii sociale

Operațiuni orientative/Activități:

- Construcția/reabilitarea/modernizarea/extinderea infrastructurii de servicii sociale;
- Dotarea infrastructurii serviciilor sociale;
- Dezvoltarea de servicii comunitare de bază, pentru comunitățile izolate (cabinete medicale mobile);
- Îmbunătățirea condițiilor de locuire (construcția/reabilitarea/modernizarea locuințelor sociale) pentru persoanele defavorizate, inclusiv pentru tinerii care ies din centrele de plasament;
- Înființarea/dezvoltarea unui sistem de servicii integrate care să răspundă eficient nevoilor populației aflate în situații de risc social;
- Crearea/dezvoltarea de centre sociale pentru bătrâni, persoane cu dizabilități și persoane suferind de boli incurabile;
- Dezvoltarea și stimularea economiei sociale de către actori publici, privați și ONG-uri;
- Dezvoltarea parteneriatelor între administrația publică și ONG-uri pentru creșterea calității serviciilor sociale oferite;
- Creșterea competențelor profesionale a personalului implicat în domeniul acordării de servicii sociale;
- Activități (informare/consiliere/mediere etc.) de dezvoltare comunitară integrată, în vederea creșterii gradului de coeziune la nivelul comunității (îngrijirea la domiciliu, etc.);
- Amplasarea de sisteme de supraveghere video, cu rol preventiv în zone cu o infracționalitate ridicată.

Domeniu de intervenție 4: Sprijinirea regenerării economice și sociale a zonelor sărace, identificate cu risc de excluziune

Obiectivul specific 4: Reducerea gradului de sărăcie prin asigurarea unor condiții îmbunătățite de locuit, pentru comunitățile defavorizate, precum și asigurarea unor servicii de bază - medicale, educaționale, sociale – în vederea creșterii gradului de ocupare și incluziune socială

Operațiuni orientative/Activități:

- Proiecte integrate de regenerare economică a zonelor sărace identificate cu risc de excluziune a comunităților marginalizate, prin:
 - îmbunătățirea condițiilor de locuire (construcție/reabilitare/modernizare locuințe sociale);
 - investiții în infrastructura de sănătate și servicii sociale (centre integrate de intervenție medico-socială);
 - stimularea ocupării, prin intermediul activităților de economie socială;
 - investiții în infrastructura de economie socială;
 - integrarea comunităților marginalizate și combaterea discriminărilor de orice tip;
 - activități (informare/consiliere/mediere etc.) de dezvoltare comunitară integrată, în vederea creșterii gradului de coeziune și consens la nivelul comunității.

Instrumentul DLRC (Dezvoltare locală plasată sub responsabilitatea comunității) promovează măsuri destinate reducerii sărăciei și excluziunii sociale, prin implementarea unor planuri (strategii) integrate ce vor cuprinde atât intervenții infrastructurale, cât și intervenții ce vizează diversele tipuri de servicii acordate comunităților defavorizate menite să asigure locuirea, ocuparea prin activități de economie socială, precum și furnizarea integrată a serviciilor medicale și sociale.

➤ **Prioritatea 8. Valorificarea superioară a resurselor din mediul rural și modernizarea economiei rurale**

Domeniu de intervenție 1: Îmbunătățirea competitivității întreprinderilor din zona rurală, inclusiv în sectoarele non-agricole pentru a crește rezultatele economice din aceste zone

Obiectivul specific 1: Diversificarea economiei rurale prin creșterea numărului de întreprinderi, inclusiv din sectorul non-agricol, încurajarea menținerii și dezvoltării activităților tradiționale din spațiul rural

Operațiuni orientative/Activități:

- Crearea/dezvoltarea de parcuri agroindustriale, a unităților de procesare și a depozitelor;
- Crearea de piețe de gross în mediul rural;
- Promovarea înființării grupurilor de producători din sectorul agricol și silvic;
- Investiții pentru crearea/ extinderea activităților de obținere a produselor non-agricole, non-alimentare și a serviciilor conexe (produse de uz gospodăresc, articole de pielărie, îmbrăcăminte, încălțăminte, tricotaje, uleiuri esențiale etc.)

- Investiții pentru crearea/extinderea activităților non-agricole tradiționale cu specific local (fierărie, olărit, broderie, confecționarea de instrumente muzicale tradiționale), precum și desfacerea acestor produse;
- Creșterea nivelului de pregătire profesională a lucrătorilor din întreprinderile agricole și non-agricole din zona rurală;
- Investiții acordate IMM-urilor din mediul rural, pentru dezvoltarea activităților non-agricole;
- Sprijin acordat firmelor din mediul rural pentru informatizarea activității, inclusiv achiziția de noi tehnologii;
- Sprijin acordat firmelor din mediul rural pentru implementarea sistemelor de calitate, a sistemelor moderne de management și pentru creșterea competenței manageriale și a productivității muncii;
- Activități de promovare și sprijin pentru afaceri (târguri, expoziții, conferințe, întâlniri „business to business”, materiale promoționale, etc.);
- Înființarea și dezvoltarea Grupurilor de Acțiune Locală (GAL).

Domeniu de intervenție 2: Investiții în sectorul piscicol și îmbunătățirea condițiilor economice din zonele piscicole

Obiectivul specific 2: Creșterea competitivității și durabilității sectorului piscicol

Operațiuni orientative/Activități:

- Investiții în sectorul piscicol, inclusiv prin susținerea producției piscicole (acvacultură și cultură marină) și modernizarea infrastructurii pentru pescuit;
- Îmbunătățirea flotei de pescuit;
- Sprijin pentru comercializarea și marketingul produselor piscicole;
- Sprijin pentru întreprinzătorii agricoli, întreprinzătorii din sectorul piscicol și al acvaculturii și structurilor asociative, în vederea implementării sistemelor de certificare a calității produselor într-un sistem de filieră;
- Promovarea strategiilor de dezvoltare integrată a zonelor piscicole;
- Investiții în unități de acvacultură (înființare, extindere, modernizare);
- Elaborarea și implementarea strategiilor de dezvoltare a zonelor pescărești la nivelul Regiunii Sud-Est.

Domeniu de intervenție 3: Investiții în infrastructură și îmbunătățirea serviciilor de bază din localitățile rurale

Obiectivul specific 3: Creșterea calității vieții în zonele rurale prin dezvoltarea infrastructurii rurale inclusiv prin conservarea, protejarea și dezvoltarea patrimoniului istoric și cultural

Operațiuni orientative/Activități:

- Restaurarea, protejarea, promovarea și valorificarea monumentelor istorice incluse în:
 - patrimoniul cultural național din mediul rural;
 - patrimoniul cultural local din mediul rural;
- Construirea de drumuri noi, extinderea, reabilitarea, modernizarea rețelei de drumuri de interes local care fac legătura cu zonele urbane și periurbane, pentru îmbunătățirea calității aerului;
- Construcția, reabilitarea și consolidarea rețelei de poduri și podețe;
- Asigurarea accesibilității rutiere în zonele rurale/montane, pentru a îmbunătăți condițiile de viață în mediul rural și de munte și pentru a susține activitățile economice (inclusiv activitățile turistice) în acele zone;
- Reabilitarea, modernizarea, extinderea aleilor/trotuarelor/ rigolelor pentru scurgerea apelor pluviale din localitățile rurale;
- Dezvoltarea, modernizarea, îmbunătățirea, extinderea de noi sisteme de transport în comun, inclusiv dotarea cu mijloace ecologice (troleibuze, autobuze etc.), care fac legătura cu zonele urbane și periurbane;
- Construcția/ reabilitarea/ extinderea clădirilor publice;
- Construcția locuințelor;
- Reabilitarea unităților de cult;
- Construcția/reabilitarea/modernizarea/extinderea infrastructurii de gaze naturale;
- Construcția/reabilitarea/modernizarea/extinderea infrastructurii de energie electrică;
- Dotări și lucrări specifice pentru asigurarea protecției civile și creșterea nivelului de siguranță al cetățenilor;
- Crearea, extinderea, modernizarea rețelelor internet de înaltă viteză (bandă largă);
- Achiziționarea sau dezvoltarea de software și achiziționarea de brevete, patente, licențe, drepturi de autor;
- Sprijin pentru crearea de grupuri locale păstrătoare de tradiții (meșteșugari, formații de dansuri și muzică, satul tradițional, satul pescăresc etc.);
- Investiții pentru producerea și utilizarea durabilă a energiei din surse regenerabile în cadrul fermelor agricole.

➤ **Prioritatea 9. Îmbunătățirea resurselor umane la nivelul regional, în contextul specializării regionale inteligente**

Domeniu de intervenție 1: Investiții în infrastructura serviciilor de ocupare

Obiectivul specific 1: Îmbunătățirea performanței resurselor umane prin investiții în infrastructură

Operațiuni orientative/Activități:

- Înființarea/ dezvoltarea centrelor de instruire și perfecționare pentru resursele umane (salariați, etc.);
- Dotarea centrelor de instruire și perfecționare pentru resursele umane;
- Înființarea/ dezvoltarea centrelor de formare profesională la toate nivelurile;
- Dotarea infrastructurii de formare profesională la toate nivelurile.

Domeniu de intervenție 2: Investiții în dezvoltarea resurselor umane inclusiv din administrația publică

Obiectivul specific 2: Îmbunătățirea serviciilor publice, promovarea parteneriatelor la nivel regional/ local și crearea unei piețe a forței de muncă regionale moderne, flexibile, inclusiv în vederea satisfacerii nevoilor pieței

Operațiuni orientative/Activități:

- Instruire profesională selectivă, orientată către sectoare cu potențial ridicat de dezvoltare;
- Realizarea de acțiuni de consultanță și asistență pentru începerea unei activități independente sau pentru inițierea unei afaceri;
- Dezvoltarea de acțiuni inovative de creștere a inserției pe piața muncii;
- Dezvoltarea parteneriatelor și încurajarea inițiativelor partenerilor sociali;
- Monitorizarea inserției/ reinserției pe piața muncii a beneficiarilor de măsuri active de ocupare a forței de muncă;
- Promovarea metodelor non-formale de instruire și a programelor de mentorat în industriile creative;
- Facilități pentru adaptarea tinerilor la ocuparea primului loc de muncă;
- Îmbunătățirea capacității administrative pentru a sprijini utilizarea rațională a resurselor financiare disponibile, inclusiv asistența financiară nerambursabilă;
- Implementarea proiectelor de e-guvernare pentru eficientizarea activității administrației publice;
- Formarea profesională a personalului din administrație;
- Dezvoltarea capitalului uman din instituțiile care oferă servicii pe piața muncii;
- Îmbunătățirea capacității de management pentru elaborarea/actualizarea strategiilor și a serviciilor publice de interes regional, în mod eficace, eficient și transparent într-un cadru de parteneriat larg;
- Îmbunătățirea capacității administrative prin realizarea fișelor cadastrale;
- Dezvoltarea rețelelor pentru cooperarea inter-regională și trans-națională;
- Dezvoltarea parteneriatelor public-public, public-privat și cu mediul academic.

➤ **Prioritatea 10. Promovarea cooperării transfrontaliere și interregionale**

Domeniu de intervenție 1: Îmbunătățirea cooperării transfrontaliere și interregionale pentru creșterea oportunităților de afaceri

Obiectivul specific 1: Sprijinirea dezvoltării firmelor pentru a implementa proiecte în domeniul cooperării transfrontaliere și interregionale în vederea creșterii competitivității și crearea de noi locuri de muncă

Operațiuni orientative/Activități:

- Sprijinirea dezvoltării infrastructurii de afaceri și promovarea cooperării;
- Construcția/ modernizarea/ extinderea/ reabilitarea infrastructurii turistice cu potențial transfrontalier, inclusiv a zonelor de agrement;
- Promovarea rețelelor turistice și diversificarea serviciilor turistice transfrontaliere și interregionale existente;
- Marketingul și promovarea în comun a produselor transfrontaliere;
- Dezvoltarea legăturilor și a schimburilor transfrontaliere dintre centrele de educație/ instruire.

Domeniu de intervenție 2: Îmbunătățirea cooperării transfrontaliere în zonele de protecție a mediului pentru a face față mai bine riscurilor

Obiectivul specific 2: Reducerea riscului în zona transfrontalieră prin identificarea, evaluarea, monitorizarea și abordarea riscurilor de dezastre și consolidarea de avertizare timpurie

Operațiuni orientative/Activități:

- Integrarea standardelor și a sistemelor armonizate pentru o mai bună prognozare și de gestionare a riscurilor naturale și antropice în zona CBC;
- Sprijinirea acțiunilor care vor conduce la o definiție comună și evaluare a situațiilor de urgență;
- Sprijinirea un management de coastă integrat la Marea Neagră;
- Îmbunătățirea nivelului de conștientizare a publicului în ceea ce privește managementul și protejarea mediului;
- Activități comune de avertizare și răspuns la situații de urgență (dotarea cu echipamente).

Domeniu de intervenție 3: Investiții în capacitatea instituțională din zonele de frontieră pentru a împărtăși experiențe și practici comune

Obiectivul specific 3: Îmbunătățirea capacității de cooperare și a eficienței administrațiilor publice în contextul CBC

Operațiuni orientative/Activități:

- Consolidarea rețelor de cooperare transfrontalieră locale/ regionale;

- Elaborarea strategiilor de implementare, dezvoltarea și transferul modelului de bune practici și soluții (inclusiv bune practici pentru asigurarea serviciilor publice prin instrumente de e-guvernare);
- Asigurarea de echipamente și infrastructură pentru a spijini modernizarea serviciilor publice în domeniile: politică socială, vamă, educație, sănătate și ocupare;
- Coordonarea politicilor și investițiilor în zona CBC - dezvoltarea unor abordări comune la probleme comune – în domenii cum ar fi: politică socială, vamă, educație, sănătate și ocupare;
- Dezvoltarea unor structuri comune, sisteme și instrumente ce duc la consolidarea CBC;
- Creșterea capacității administrației publice de a implementa reforme și programe de investiții publice în contextul CBC;
- Îmbunătățirea capacității administrative publice de a implementa proiecte europene;
- Acțiuni de promovare a reducerii birocrăției pentru cetățeni;
- Creșterea gradului de conștientizare cu privire la zona CBC

3.2. Strategia integrată de dezvoltare durabilă a turismului în județul Constanța, 2019-2028

Viziune: În 10 ani, județul Constanța va fi o destinație turistică competitivă la nivel european, dezvoltată pe principii durabile, atractivă pentru 365 zile pe an, cu o paletă largă de atracții și experiențe turistice oferite, echilibrat răspândite la nivelul întregului areal. Turismul, ca activitate economică de bază la nivelul județului Constanța, va crea noi oportunități pentru ocuparea forței de muncă și pentru îmbunătățirea calității vieții populației locale.

În vederea dezvoltării echilibrate a turismului la nivel teritorial, destinația Județul Constanța ar trebui să dezvolte o serie de sub-destinații, oarecum complementare din punct de vedere al produsului turistic și al experienței oferite, astfel:

Zona de nord a litoralului

- Constanța – Mamaia - poarta de intrare în Dobrogea multiculturală, o destinație urbană și de litoral, oraș de afaceri și evenimente, gazdă primitoare pentru orice tip de călător (tineri, familii, exploratori), cu o ofertă diversificată de experiențe și produse turistice.
- Eforie – Techirghiol - destinația turistică a familiilor, în căutarea unei vacanțe de vară nu doar relaxantă, odihnitoare, dar capabilă să ofere un pachet turistic diversificat, incluzând tratament balnear, revigorare, refacere, spa, wellness.

- Zona situată la nord de Combinatul Petromidia Năvodari – destinație sălbatică de litoral, dezvoltată pe principii durabile, în acord cu reglementările de protecție impuse în zona Rezervației Biosferei Delta Dunării.

Zona de sud a litoralului

- Olimp – Mangalia - destinație turistică renăscută, cu un cadru natural propice pentru vacanțe active în familie, o varietate de posibilități de agrement pentru întreaga familie, dar și numeroase posibilități de tratament balnear și wellness.
- Costinești - stațiune dinamică, care rămâne în memoria colectivă ca o destinație pentru tineret, a studenților și tinerilor care caută distracție, competitivă sub raportul calitate-preț.
- Vama Veche – 2 Mai - destinație pentru turiștii neconformiști, dinamică și accesibilă tinerilor care sunt în căutarea exprimării spiritului liber, dar care vine cu o ofertă de turism competitivă și sustenabilă.

Zona dunăreană, de la Ostrov la Hârșova - destinație pentru turism activ, situată atât pe traseul Dunării, cât și pe traseul rutei cicloturistice EuroVelo 6.

Elementele naturale (ariile naturale protejate, izvoarele mezotermale din Hârșova, plantațiile de viță-de-vie) vor fi armonios împletite cu elementele culturale (siturile arheologice componente ale Limes-ului Roman) în cadrul produsului turistic.

Zona de-a lungul Canalului Dunăre-Marea Neagră – destinație în care canalul reprezintă elementul central de atractivitate, deschis către localitățile situate în apropiere, folosit atât pentru plimbări de agrement cu vaporul, pentru sporturi nautice, dar și pentru plimbări cu bicicleta.

Zona central-nordică a județului – destinație ideală pentru dezvoltarea unor programe de turism activ și ecoturism, pentru parcurgerea unor trasee de drumeție sau cicloturistice în arii naturale cu valoare deosebită (Cheile Dobrogei, Gura Dobrogei, Dealul Alah Bair).

Zona central-sudică a județului - zonă rurală emergentă sudului litoralului, puțin umblată și cunoscută de turiști, cu comori naturale și spirituale incitante, care merită descoperite în cadrul unor excursii de o zi cu autoturismul sau cu bicicleta.

Obiective generale

1. Reducerea sezonalityi turistice și poziționarea Județului Constanța ca destinație turistică de 365 de zile

Sezonalitatea accentuată este principala problemă cu care se confruntă destinația, de aici derivând alte probleme secundare care țin de eficiența activității turistice, lipsa de personal sau calitatea produselor turistice oferite. În aceste condiții, dezvoltarea și promovarea unei oferte turistice atractive de-a lungul întregului an este de dorit. Dezvoltarea turismului balnear, a

facilităților de afaceri și de evenimente, dezvoltarea unui calendar de evenimente cultural-artistice și sportive întins pe toată perioada anului, dezvoltarea unor noi obiective turistice și a unor facilități de agrement accesibile 365 de zile pe an, atractive atât pentru turiști, cât și pentru localnici, vor contribui la reducerea sezonității turistice a destinației.

2. Dezvoltarea turistică echilibrată teritorial la nivel județean pentru ca beneficiile economice generate de turism să se propage dinspre litoral spre interiorul județului

La nivelul județului Constanța se constată o concentrare puternică a activităților turistice în zona de litoral. Dezvoltarea unor structuri de primire turistică cu funcțiuni de cazare, alimentație, agrement și chiar tratament balnear în anumite zone cu potențial, amenajarea unor vestigii arheologice și introducerea acestora în circuitul turistic, valorificarea turistică a cursului Dunării și a Canalului Dunăre - Marea Neagră, crearea infrastructurii de vizitare pentru anumite arii naturale protejate, dezvoltarea unei rețele de trasee de cicloturism, crearea unui drum al vinului, dezvoltarea unor muzee locale, valorificarea produselor tradiționale și ecologice, crearea unor evenimente cultural-artistice, punerea în valoare a patrimoniului intangibil, sunt doar câteva dintre direcțiile avute în vedere pentru crearea unor noi poli de interes turistic la nivel județean, pentru atragerea unor noi fluxuri turistice către acestea și pentru crearea premiselor pentru dezvoltarea unor noi produse turistice pentru turiștii cazați pe litoral.

Promovarea adecvată a acestor noi produse turistice, ținută pentru segmentele vizate, va contribui la dezvoltarea echilibrată a turismului la nivel teritorial și la propagarea impactului economic generat către zonele din interiorul județului.

3. Îmbunătățirea atractivității turistice a destinației în vederea creșterii competitivității produsului turistic

Privatizarea parțial nereușită realizată în anii '90, la care s-au adăugat lipsa investițiilor în infrastructura generală și turistică, aspectul general neîngrijit (pe alocuri cu aspect de bălci) din stațiuni, serviciile de slabă calitate în raport cu prețurile plătite, aglomerația din vârf de sezon și aspectul dezolant în capetele de sezon, concurența deosebit de puternică din partea unor destinații din străinătate situate în apropiere, toate acestea au contribuit la reducerea atractivității turistice a stațiilor de la Marea Neagră, cauzând plecarea marilor turoperatori internaționali care aduceau turiști străini pe litoralul românesc.

În vederea creșterii atractivității turistice a stațiilor se vor avea în vedere realizarea unor investiții publice în refacerea infrastructurii generale, în amenajarea peisagistică a spațiilor verzi și a falezelor, în realizarea unor trasee de promenadă și a unor trasee verzi în interiorul și în zona limitrofă stațiilor, amenajarea malurilor lacurilor, protecția și lărgirea plajelor, la care se adaugă investiții private în structurile turistice abandonate, în structuri de agrement turistic pentru toate

anotimpurile, în noi structuri turistice pentru clientela all-inclusiv, instituirea și respectarea unor reglementări urbanistice unitare și coerente, care să împiedice realizarea unor investiții cu impact negativ asupra ambianței urbane.

Acest deziderat va fi valabil și pentru dezvoltarea unor viitoare stațiuni/resorturi turistice. Având în vedere faptul că spațiul liber destinat unor noi proiecte turistice pe litoralul românesc este limitat, este important să se oprească orice dezvoltare necontrolată. Se are în vedere ca aceste areale să fie realizate cu o planificare atentă/integrată, fiind încurajate parteneriatele public-private, în cadrul cărora statul/guvernul să dezvolte infrastructura generală, iar investitorii privați să contribuie cu investițiile specifice în turism.

1. Structuri și instrumente pentru managementul destinației

Obiectiv specific: Îmbunătățirea activității de management-marketing turistic la nivelul destinației prin crearea de structuri și instrumente specifice

În prezent, nu există o abordare unitară în ceea ce privește dezvoltarea turistică și marketingul turistic la nivel județean. Dacă până în anul 2018 litoralul era promovat împreună cu Delta Dunării, prin intermediul Asociației pentru Promovarea și Dezvoltarea Turismului Litoral – Delta Dunării, în momentul de față s-au creat mai multe nuclee, coordonate de câteva organizații patronale, care împreună cu autoritățile publice locale doresc să pună bazele viitoarelor Organizații de Management al Destinației - OMD-uri (Mamaia-Constanța, Eforie, Mangalia).

Din păcate, tergiversarea adoptării legislației a făcut ca procesul oficializării acestor structuri să fie amânat. De asemenea, se constată faptul că nu există o coordonare pentru dezvoltarea unitară la nivelul întregii destinații (județul Constanța) și nici coordonare pentru o promovare unitară la nivel regional (Dobrogea), deși au existat anumite eforturi din partea Consiliului Județean Constanța pentru realizarea unei Asociații de Dezvoltare Intercomunitară Turism Dobrogea.

Realizarea OMD-urilor la nivel local și la nivel județean este un prim pas în vederea unei dezvoltări turistice coordonate. Acestea ar trebui să realizeze ulterior propriile strategii de dezvoltare și marketing turistic și să depună eforturi pentru implementarea acestora.

Principalele direcții de dezvoltare vizate sunt:

- înființarea și acreditarea organizațiilor de management marketing al destinațiilor, la nivel local și județean;
- realizarea strategiilor de dezvoltare și de marketing turistic.

2. Accesibilitate și mobilitate în cadrul destinației

Obiectiv specific: Îmbunătățirea accesibilității, în vederea creșterii mobilității vizitatorilor spre și în cadrul destinației turistice

Conectivitatea destinației cu principalele bazine ale cererii turistice este esențială. În cazul județului Constanța, deși legăturile rutiere și feroviare cu municipiul București (principala zonă emitentă a cererii turistice) sunt bune, se remarcă totuși nevoia dezvoltării și optimizării infrastructurii și serviciilor-cheie de transport internațional (aeroport, port), a legăturilor cu alte destinații de pe plan național, dar mai ales a conexiunilor în cadrul destinației.

În plus, așa cum se precizează și în cadrul Strategiei de dezvoltare și promovare a turismului în municipiul Constanța, alte puncte vulnerabile sunt slaba calitate a transportului interurban, reprezentativitatea și calitatea scăzută a „punctelor poartă de intrare” în municipiul Constanța, ca principală poartă de intrare în județ (gară, autogară).

Dezvoltarea unor legături rutiere și feroviare de bună calitate pe axa nord-sud în zona de litoral este deosebit de utilă pentru a asigura accesul spre această zonă, dar și pentru a facilita deplasarea în cadrul destinației. De asemenea, dezvoltarea drumurilor rutiere pe principalele rute turistice din județ este esențială pentru o mai bună dispersie a fluxurilor turistice, iar amenajarea rutelor de cicloturism (în special a rutei europene EuroVelo 6) va favoriza deplasarea unor noi segmente de turiști în zonă.

În plus, ținând cont de numărul tot mai mare al turiștilor cu nevoi speciale (ex. persoane în scaun rulant, persoane cu deficiențe de auz sau de vedere), al persoanelor care călătoresc cu copii mici, al persoanelor care călătoresc cu animale de companie etc., destinația ar trebui accesibilizată pentru o paletă cât mai largă de vizitatori. În acest sens, pe lângă accesibilizarea infrastructurii stradale, a obiectivelor turistice, a structurilor de primire turistică, a mijloacelor de transport public, este deosebit de importantă existența informației cu privire la acele obiective/structuri de primire care sunt accesibile pentru aceste segmente de turiști.

Principalele direcții de dezvoltare vizate sunt:

- modernizarea infrastructurii de acces spre destinație;
- îmbunătățirea accesibilității în interiorul destinației;
- realizarea de parcări intermodale (Park&Ride) în zonele turistice importante;
- realizarea unei rețele de trasee cicloturistice;
- accesibilizarea destinației pentru o paletă cât mai largă de vizitatori.

3. Resurse turistice

Obiectiv specific: Restaurarea, protecția și valorificarea durabilă în turism a patrimoniului cultural și natural din județul Constanța

Așa cum s-a spus și mai sus, există o foarte mare concentrare a cererii turistice din județul Constanța în stațiunile de pe litoral. La acest aspect au contribuit slaba valorificare a obiectivelor turistice naturale și culturale situate în afara zonei de litoral, corelată cu lipsa structurilor turistice de cazare, alimentație și agrement, a facilităților deficitare de acces în cadrul destinației și a informațiilor turistice deficitare despre acestea.

În aceste condiții, amenajarea unor noi obiective turistice, dar și reabilitarea obiectivelor deja introduse în circuitul turistic, va contribui la creșterea atractivității destinației, atât pentru turiștii sosiți pe litoral, oferind noi alternative de excursii de o zi, dar și pentru turiștii care doresc să realizeze circuite, trasee, mini-vacanțe în afara zonei de litoral.

Bogatul patrimoniu arheologic și arhitectural, obiectivele de cult religios, patrimoniu material și imaterial aparținând diferitelor comunități etnice și religioase, numărul mare și variat de arii naturale protejate constituie elemente valoroase, care dacă sunt capitalizate corespunzător contribuie la diversificarea elementelor de atracție turistică din cadrul destinației, oferind o paletă variată de posibilități de petrecere a timpului liber.

Principalele direcții de dezvoltare vizate sunt:

- conservarea, restaurarea, valorificarea unor situri arheologice/cetăți antice;
- reabilitarea, restaurarea, valorificarea unor obiective de cult religios;
- amenajarea unor noi muzee/case memoriale și reabilitarea, restaurarea și adaptarea ofertei muzeelor existente la noile tendințe ale cererii;
- realizarea unor lucrări de reabilitare/conservare/punere în valoare a altor obiective culturale;
- conservarea, reabilitarea, valorificarea unor obiective cu valoare arhitecturală, istorică, industrială, reprezentative pentru această destinație;
- realizarea infrastructurii de vizitare pentru ariile naturale protejate reprezentative;
- valorificarea patrimoniului imaterial, a obiceiurilor și tradițiilor, a gastronomiei, a diversității etnice;
- gestionarea corespunzătoare a plajelor;
- refacerea mobilierului urban și realizarea unor amenajări peisagistice în stațiunile turistice și alte localități cu potențial turistic ridicat.

4. Infrastructură turistică

Obiectiv specific: Crearea/modernizarea infrastructurii turistice în vederea creșterii atractivității și competitivității destinației

Dezvoltarea activităților turistice este condiționată de existența infrastructurii specifice – structurile de primire turistică cu funcțiuni de cazare, alimentație, agrement, tratament balnear, dar și a altor structuri (pentru turismul de afaceri, pentru evenimente sportive) care, chiar dacă nu sunt încadrate ca structuri de primire turistică, sunt absolut necesare.

În prezent, se observă o concentrare puternică a acestor structuri în zona de litoral și o slabă reprezentare în celelalte zone din județ. De asemenea, la nivelul litoralului, dacă din punct de vedere statistic lucrurile stau bine, în privința structurilor de cazare, totuși un număr mare de unități sunt încă într-un stadiu avansat de degradare, lucru care afectează aspectul general al stațiunilor. De asemenea, un număr redus de structuri de cazare sunt adaptate segmentului all-inclusive, deosebit de solicitat de turiștii români.

Dezvoltarea unor facilități de cazare, alimentație și agrement, de-a lungul principalelor rute turistice din județ este esențială pentru dezvoltarea turismului în afara zonei de litoral. Amenajarea unor porturi turistice și de agrement/pontoane la Dunăre și Canalul Dunăre-Marea Neagră este o activitate necesară pentru ca aceste două zone să poată reprezenta axe turistice majore la nivel județean.

Dezvoltarea unor facilități de tratament balnear și wellness, a unor facilități de agrement care să poată fi folosite tot timpul anului, a infrastructurii de business și pentru evenimente sportive va contribui atât la prelungirea sejurului mediu al turiștilor, dar și la prelungirea sezonului turistic.

Principalele direcții de dezvoltare vizate sunt:

- asigurarea unor structuri de primire turistică cu funcțiuni de cazare și alimentație la standarde ridicate;
- dezvoltarea unor noi structuri de agrement turistic;
- dezvoltarea unor noi structuri de tratament balnear și wellness;
- realizarea infrastructurii de evenimente sportive;
- realizarea infrastructurii de afaceri.

5. Produse și experiențe turistice

Obiectiv specific: Dezvoltarea unei palete variate de produse turistice, atractive pentru diferite segmente de turiști, lucru care să contribuie la îmbunătățirea experienței turistice, la atenuarea sezonității și la direcționarea fluxurilor de turiști spre interiorul județului

Destinația turistică nu mai oferă pur și simplu produse și servicii turistice, aceasta a devenit un furnizor de experiență turistică.

Din ce în ce mai des, turiștii doresc să trăiască experiențe unice, cu grad mare de noutate, să trăiască noi emoții. Vacanțele s-au transformat tot mai mult, iar tendința este tot mai accentuată, de la vacanțe destinate odihnei, la vacanțe active.

Diversificarea ofertei de produse turistice și a evenimentelor culturale și sportive oferite, creșterea gradului de inovare a acestora, amenajarea unor noi trasee și combinarea cât mai multor atracții turistice în cadrul unui produs turistic integrat vor contribui la îmbunătățirea experienței turistice.

Principalele direcții de dezvoltare vizate sunt:

- realizarea unor programe turistice inovative;
- realizarea unui calendar anual de evenimente la nivelul județului;
- realizarea unor parteneriate pentru dezvoltarea de produse turistice comune;
- promovarea gastronomiei tradiționale dobrogene;
- realizarea unor trasee turistice tematice;
- finanțarea unor inițiative turistice inovative;
- crearea și coordonarea unei rețele de ghizi locale.

6. Resurse umane

Obiectiv specific: Asigurarea resurselor de forță de muncă în sectorul turistic din județul Constanța, atât din punct de vedere cantitativ, cât și calitativ

Lipsa personalului suficient, din punct de vedere calitativ și cantitativ, pentru structurile turistice de pe litoral este poate cea mai importantă provocare cu care se confruntă această destinație, iar tendința pare să se acutizeze de la an la an. Migrația forței de muncă, sporul demografic negativ, desființarea școlilor profesionale din domeniu, caracterul sezonier al destinației și lipsa de atractivitate a locurilor de muncă din turism reprezintă o serie de factori care, cumulativ, au contribuit la adâncirea acestei crize.

Dezvoltarea unor programe de învățământ de tip dual, în vederea creșterii abilităților practice ale absolvenților din domeniul turismului, creșterea numărului de absolvenți atât în învățământul preuniversitar, cât și în învățământul universitar de profil la nivel județean, realizarea unor programe de pregătire profesională, dezvoltarea unei rețele de voluntari sunt câteva dintre soluțiile identificate.

Principalele direcții de dezvoltare vizate sunt:

- îmbunătățirea abilităților practice ale absolvenților din turism (nivel mediu și superior);

- realizarea unor programe de formare profesională a specialiștilor din turism, inclusiv ghizi turistici, manageri de centre de informare turistică și manageri ai organizațiilor de management al destinațiilor;
- crearea unui program de voluntariat pentru dezvoltarea destinației turistice;
- crearea unui program de conștientizare în turism;
- organizarea periodică a unei Școli de bune practici în turism / forum de turism.

7. Calitate, siguranță și dezvoltare durabilă

Obiectiv specific: Creșterea gradului de satisfacție și siguranță a turiștilor, oferirea unui produs turistic de calitate, recunoscut ca atare și reducerea impactului negativ pe care activitățile economice din turism și activitățile conexe îl au asupra mediului, patrimoniului cultural și natural

O destinație turistică dezvoltată pe principii durabile ar trebui să ofere un produs turistic de calitate, să ofere siguranță și securitate turiștilor și să asigure exploatarea resurselor naturale și culturale pentru generațiile viitoare.

În acest sens, este nevoie de reglementări de urbanism clare pentru zonele turistice importante din județ, prin care să fie avute în vedere zonele construite protejate, utilizarea terenurilor în scopuri turistice, conservarea, protecția și valorificarea zonelor naturale, dezvoltarea infrastructurii turistice, reglementări privind configurația și gradul de dotare a spațiilor publice, reglementări privind spațiile construite și spațiile verzi; reglementări privind relația spațiului construit cu plaja etc.

Se încurajează certificarea unor practici durabile în activitățile turistice, atât în ceea ce privește infrastructura publică (ex. eticheta Blue Flag pentru plaje), cât și în privința infrastructurii private (ex. eticheta europeană sau certificarea EcoRomânia pentru servicii de cazare).

Satisfacția turiștilor și asigurarea unui grad ridicat de siguranță și securitate acestora sunt aspecte deosebit de importante care ar trebui avute în vedere pentru a asigura creșterea/dezvoltarea pe viitor a notorietății destinației.

Principalele direcții de dezvoltare vizate sunt:

- realizarea unor reglementări de urbanism care să susțină dezvoltarea durabilă a destinației;
- realizarea/reabilitarea infrastructurii generale în stațiunile turistice și în alte localități cu potențial turistic ridicat;
- promovarea și susținerea calității produselor și serviciilor locale;
- asigurarea siguranței și securității turiștilor.

8. Marketing, promovare și informare turistică

Obiectiv specific: Consolidarea imaginii destinației și realizarea unei promovări unitare a acesteia

Lipsa de coordonare atât în acțiunile de dezvoltare turistică, cât mai ales în cele de marketing este vizibilă. În aceste condiții, prezența turistică a județului Constanța în mediul virtual este ne semnificativă, neexistând un portal turistic la nivel județean care să promoveze destinația în ansamblu, să integreze toate inițiativele locale de promovare (sub-destinații) și care să centralizeze informațiile cu privire la obiective turistice, evenimente, programe turistice, structuri turistice existente la nivelul întregului județ, iar prezența în social media nu este relevantă. În plus, aceleași probleme sunt constatate și în mediul off-line (participări la târguri cu standuri separate, lipsă de coordonare în momentul stabilirii locațiilor pentru centrele de informare turistică din județ și lipsă de coordonare între acestea). Cu mici excepții, informațiile oferite de centrele de informare turistică sunt limitate (de cele mai multe ori acoperind doar localitatea respectivă), iar materialele de promovare sunt în general de proastă calitate. De asemenea, nu există un brand turistic al județului/regiunii Dobrogea, la care să se raporteze toți stakeholderii din județ.

Imaginea destinației, în ansamblul ei, pe plan extern este aproape inexistentă pentru publicul larg, fiind reflectată și de numărul mic de turiști străini care vin în zonă. Constanța a câștigat însă, în ultima vreme, un capital de imagine prin evenimentele pe care le organizează, acesta fiind un semnal pozitiv că direcția aleasă este una bună și că poate penetra și alte piețe cu evenimente care atrag publicul ca un magnet, putând fi fidelizați cu alte măsuri sau pachete turistice.

Principalele direcții de dezvoltare vizate sunt:

- realizarea unui brand turistic al județului, parte din brandul turistic Dobrogea;
- intensificarea activității de promovare, folosind mediul on-line și off-line;
- eficientizarea activității de informare turistică;
- realizarea de cercetări în vederea fundamentării deciziilor de marketing.

4. Programe de finanțare disponibile

4.1. Programe operaționale

Ministerul Fondurilor Europene enumeră 8 programe de fonduri europene, cu alocările de bani aferente, prin care se vor finanța proiecte de investiții, inclusiv pentru anreprenori, în România, în perioada de programare 2021-2027.

7 programe vor fi gestionate de MFE ca autoritate de management:

- Programul Operațional Creștere Inteligentă, Digitalizare și Instrumente Financiare 2021-2027: 2,143 miliarde euro;
- Programul Operațional Dezvoltare Durabilă 2021-2027: 4,615 miliarde euro;
- Programul Operațional Educație și Ocupare 2021-2027: 7,722 miliarde euro;
- Programul Operațional Incluziune și Demnitate Socială 2021-2027: 2,594 miliarde euro;
- Programul Operațional Sănătate 2021-2027: 4,73 miliarde euro;
- Programul Operațional Asistență Tehnică 2021-2027: 597 milioane euro;
- Programul Operațional Tranziție Justă 2021-2027: 1,76 miliarde euro.

Programul Operațional Regional va fi împărțit în 8 POR-uri mai mici, fiecare gestionat de Agențiile de Dezvoltare Regională, ca autorități de management, de la nivel regional.

Alocările de mai sus cuprind și cofinanțarea națională, pe lângă banii europeni.

Acești bani fac parte din Fondurile structurale și de coeziune, care totalizează 31 de miliarde de euro de la Bruxelles pentru România, în perioada de programare 2021-2027.

Alocarea celor 31 de miliarde de euro din viitoarea perioadă de programare este împărțită astfel:

- 19 miliarde de euro (55% din buget) provin din Fondul European de Dezvoltare Regională (FEDR), fiind dedicate în special digitalizării, dezvoltării durabile, incluziunii sociale ori sănătății;
- 6,07 miliarde (26%) reprezintă Fondul Social European (FSE+), prin care vor fi sprijinite incluziunea socială, sănătatea, educația și ocuparea forței de muncă.
- 4,49 miliarde de euro (14% din buget) provin din Fondul de Coeziune și sunt alocați pentru a dezvolta domeniul transportului și va sprijini dezvoltarea durabilă;
- 1,76 miliarde euro (5%) vor fi alocați pentru Fondul European Tranziție Justă pentru a sprijini diversificarea economică a celor mai afectate regiuni.

În total, României îi vor reveni circa 80 de miliarde de euro, sprijin financiar european, în perioada 2021-2027, conform negocierilor din Consiliul European din luna iulie 2020.

Restul până la această sumă sunt fondurile din Mecanismul de redresare și reziliență (circa 30 miliarde euro) și Politica Agricolă Comună a UE (circa 20 de miliarde de euro).

Programul Operațional Regional Sud-Est 2021-2027

Obiectivul general al POR SE 2021-2027 este reprezentat de creșterea competitivității economice și îmbunătățirea condițiilor de viață ale comunităților locale și regionale, prin sprijinirea dezvoltării mediului de afaceri, a condițiilor infrastructurale și a serviciilor, care să asigure o dezvoltare sustenabilă a regiunii.

Obiective strategice regionale:

OSR1: Susținerea inovării, prin stimularea dezvoltării mediului antreprenorial, a sectorului CDI și a colaborării dintre acestea, în vederea utilizării de produse și procese inovative, în contextul specializării inteligente

OSR2: Susținerea adoptării de soluții de tip SMART CITY la nivelul regiunii

OSR3: O regiune mai ecologică, cu emisii scăzute de carbon prin promovarea tranziției către o energie nepoluantă și echitabilă, a investițiilor verzi și a adaptării la schimbările climatice

OSR4: Îmbunătățirea accesibilității, mobilității și conectivității în regiune, prin investiții în infrastructura rutieră de transport regional ca factor determinant al dezvoltării economice, reziliente în fața schimbărilor climatice, sigură și operațională, capabilă să asigure legături rapide și eficiente la rețelele de transport internațional, interregional și intraregional, precum și fluidizarea circulației bunurilor și persoanelor, asigurând un standard european al infrastructurii, valorificând astfel și poziția geo-strategică a regiunii

OSR5: Îmbunătățirea calității învățământului și creșterea accesului populației la educație prin dezvoltarea infrastructurii aferente

OSR6: Creșterea atractivității Regiunii Sud-Est prin valorificarea potențialului turistic și al patrimoniului cultural și natural

OSR7: Întărirea capacității administrative la nivelul AMPOR și beneficiari pentru o bună implementare a POR

Priorități:

Prioritatea 1 – O regiune competitivă prin inovare, digitalizare și întreprinderi dinamice

Obiective specifice:

- OS a (i): Dezvoltarea capacităților de cercetare și inovare și adoptarea tehnologiilor avansate
- OS a (ii): Fructificarea avantajelor digitalizării, în beneficiul cetățenilor, al companiilor și al guvernelor
- OS a (iii): Impulsionarea creșterii și competitivității IMM-urilor

Prioritatea 2 – O regiune cu orașe Smart

Obiective specifice:

- OS a (ii): Fructificarea avantajelor digitalizării, în beneficiul cetățenilor, al companiilor și al guvernelor

Prioritatea 3 – O regiune cu orașe partenere cu mediul

Obiective specifice:

- OS b (i): Promovarea eficienței energetice și reducerea emisiilor de gaze cu efect de seră
- OS b (vii): Îmbunătățirea protecției naturii și a biodiversității, a infrastructurii verzi în special în mediul urban și reducerea poluării
- OS b (viii): Promovarea mobilității urbane multimodale

Prioritatea 4 – O regiune accesibilă

Obiective specifice:

- OS c (iii): Dezvoltarea unei mobilități naționale, regionale și locale durabile, reziliente în fața schimbărilor climatice, inteligente și intermodale, inclusiv îmbunătățirea accesului la TEN-T și a mobilității transfrontaliere

Prioritatea 5 – O regiune educată

Obiective specifice:

- OS d (ii): Îmbunătățirea accesului la servicii de calitate și favorabile incluziunii în educație, formare și învățarea pe tot parcursul vieții prin dezvoltarea infrastructurii

Prioritatea 6 – O regiune atractivă

Obiective specifice:

- OS e (i): Favorizarea dezvoltării integrate sociale, economice și de mediu la nivel local și a patrimoniului cultural, turismului și securității în zonele urbane
- OS e (ii): Favorizarea dezvoltării integrate sociale, economice și de mediu la nivel local și a patrimoniului cultural, turismului și securității în afara zonelor urbane

Prioritatea 7 – Asistența tehnică

4.2. Politică Agricolă Comună post-2020

Principalele elemente ale PAC

- Simplificarea și modernizarea politicii;
- Reechilibrarea responsabilităților între COM și statele membre;
- Sprijin mai bine orientat, bazat pe rezultate și pe performanță;
- Distribuirea mai echitabilă a plăților directe;
- Creșterea așteptărilor în materie de mediu și climă.

Bugetul PAC 2021-2027

Propunerea Comisiei pentru cadrul financiar multiannual (CFM) aferent perioadei 2021-2027 include 365 de miliarde EUR pentru PAC (în prețuri curente). Acest cuantum corespunde unei proporții medii de 28,5% din bugetul general al UE pentru perioada 2021-2027.

Pentru România este propusă suma de 20,5 miliarde EUR din care:

- 13,5 miliarde este destinată plăților directe
- 363 mil EUR alocate către măsurile de sprijinire a pieței (FEGA)
- 6,7 miliarde EUR alocate pentru dezvoltarea rurală (FEADR).

Tipuri de intervenții sprijinite din FEGA:

1) Plățile directe (ca și în actualul exercițiu bugetar vor fi decuplate și cuplate).

Plățile directe decuplate:

- sprijinul de bază pentru venit în scopul sustenabilității (BISS);
- sprijinul redistributiv complementar pentru venit în scopul sustenabilității (PR);
- sprijinul complementar pentru venit pentru tinerii fermieri;
- schemele pentru climă și mediu(ecoscheme)

Plata directă cuplată:

- sprijinul cuplat pentru venit;

2) Intervenții sectoriale (sectorul fructelor și legumelor, sectorul apiculturii, sectorul vitivinicol).

Planurile strategice pot cuprinde următoarele tipuri de intervenții în ceea ce privește

FEADR:

- angajamente în materie de mediu și climă și alte angajamente;
- plăți pentru constrângeri natural sau alte constrângeri specifice anumitor zone;
- plăți pentru dezavantaje specifice anumitor zone, generate de anumite cerințe obligatorii;
- investiții;
- instalarea tinerilor fermieri și întreprinderi rurale noi înființate;
- instrumente de gestionare a riscurilor;
- cooperare;
- schimb de cunoștințe și informare.

4.3.Programul Național de Dezvoltare Locală

Programul Național de Dezvoltare Locală, coordonat de Ministerul Lucrărilor Publice, Dezvoltării și Administrației, stabilește cadrul legal pentru implementarea unor proiecte de importanță națională, care susțin dezvoltarea regională prin realizarea unor lucrări de infrastructură rutieră, tehnico-edilitară și socio-educativă.

Obiective de investiții

Obiectivele de investiții care pot fi finanțate în cadrul programului trebuie să vizeze lucrări de **realizare / extindere / reabilitare / modernizare**, respectiv dotare, pentru unul dintre următoarele domenii specifice:

- sisteme de alimentare cu apă și stații de tratare a apei;
- sisteme de canalizare și stații de epurare a apelor uzate;
- unități de învățământ preuniversitar, respectiv: grădinițe, școli generale primare și gimnaziale, licee, grupuri școlare, colegii naționale, școli profesionale, școli postliceale, unități de învățământ special de stat;
- unități sanitare;
- drumuri publice clasificate și încadrate, în conformitate cu prevederile legale în vigoare, ca drumuri județene, drumuri de interes local, drumuri comunale și/sau drumuri publice din interiorul localităților;
- poduri, podețe sau punți pietonale;
- obiective culturale de interes local, respectiv biblioteci, muzee, centre culturale multifuncționale, teatre;
- platforme de gunoi;
- piețe publice, comerciale, târguri, oboare;
- modernizarea bazelor sportive;
- sediile instituțiilor publice ale autorităților administrației publice locale, precum și a instituțiilor publice din subordinea acestora;
- infrastructura turistică dezvoltată de autoritățile publice locale ca instrument de punere în valoare a potențialului turistic local, pentru obiectivele de investiții aflate în proprietatea publică sau privată a unităților administrativ-teritoriale sau în administrarea acestora.

Subprograme și beneficiari eligibili

- **Subprogramul „Modernizarea satului românesc”**: beneficiarii eligibili sunt unitățile administrativ-teritoriale reprezentate de autoritățile administrației publice locale ale comunelor, precum și unitățile administrativ-teritoriale membre ale asociațiilor de dezvoltare intercomunitară, constituite în condițiile legii, pentru investițiile realizate prin asociațiile de dezvoltare intercomunitară, reprezentate de autoritățile administrației publice locale ale comunelor;
- **Subprogramul „Regenerarea urbană a municipiilor și orașelor”**: beneficiarii eligibili sunt unitățile administrativ-teritoriale reprezentate de autoritățile administrației publice locale ale municipiilor și orașelor, inclusiv pentru satele componente ale acestora, precum și unitățile

administrativ-teritoriale membre ale asociațiilor de dezvoltare intercomunitară, constituite în condițiile legii, pentru investițiile realizate prin asociațiile de dezvoltare intercomunitară, reprezentate de autoritățile administrației publice locale ale municipiilor, inclusiv ale subdiviziunilor administrativ-teritoriale ale acestora, ale orașelor, inclusiv pentru satele componente ale acestora;

- **Subprogramul „Infrastructură la nivel județean”:** beneficiarii eligibili sunt unitățile administrativ-teritoriale reprezentate de autoritățile administrației publice locale județene, precum și unitățile administrativ-teritoriale membre ale asociațiilor de dezvoltare intercomunitară, constituite în condițiile legii, pentru investițiile realizate prin asociațiile de dezvoltare intercomunitară, reprezentate de autoritățile administrației publice locale județene.

Finanțare

Programul se finanțează din transferuri de la bugetul de stat, în limita fondurilor aprobate anual în bugetul Ministerului Lucrărilor Publice, Dezvoltării și Administrației, din fonduri aprobate anual cu această destinație în bugetele locale ale unităților administrativ-teritoriale beneficiare și din alte surse legal constituite.

În limita fondurilor aprobate anual prin legea bugetului de stat, în baza analizei interne de specialitate a propunerilor de finanțare ale autorităților locale, se aprobă prin ordin al ministrului lucrărilor publice, dezvoltării și administrației lista finală cu obiectivele de investiții care se finanțează, listă care se publică pe site-ul Ministerului Lucrărilor Publice, Dezvoltării și Administrației.

4.4. Programul Transnațional „Dunărea”

Obiectivul strategic general al programului

Programul transnațional Dunărea finanțează proiecte implementate de un parteneriat transnațional extins, având ca obiectiv îmbunătățirea politicilor publice și a cooperării instituționale.

Aria de cooperare – 14 state: Austria, Bulgaria, Cehia, Germania (landurile Baden Wurttemberg și Bavaria), Ungaria, România, Slovenia, Slovacia, Bosnia și Herțegovina, Muntenegru, Serbia, Moldova și Ucraina (oblasturile Chernivetska, Ivano-Frankiviska, Zakarpatska, Odessa)

Excepții:

Instituțiile germane și ucrainene localizate în afara ariei eligibile (în sensul înregistrării legale) sunt eligibile dacă:

- au competențe în aria eligibilă (e.g. ministere, agenții federale, instituții naționale de cercetare înregistrate în afara ariei eligibile);

- îndeplinesc criteriile generale de eligibilitate;
- implementează activitățile care sunt în beneficiul ariei programului.



Figura nr. 6 - Aria de cooperare – Programul Transnațional Dunărea

Axe prioritare

Axa Prioritară 1 - Inovare și responsabilitate socială în Regiunea Dunării

- îmbunătățirea condițiilor cadru pentru inovare
- creșterea competențelor pentru inovarea în mediul social și mediul de afaceri

Axa prioritară 2 - Responsabilitatea față de mediu și cultură în Regiunea Dunării

1. utilizarea sustenabilă a patrimoniului și resurselor naturale și culturale
2. sprijinirea restaurării și managementului coridoarelor ecologice
3. sprijinirea managementului transnațional al apelor și prevenirea riscurilor produse de inundații
4. îmbunătățirea capacității de răspuns și managementul situațiilor de urgență

Axa prioritară 3 – Conectivitatea în Regiunea Dunării

- sprijinirea sistemelor de transport ecologice și sigure și a accesibilității egale a zonelor rurale și urbane
- îmbunătățirea securității și eficienței energetice

Axa prioritară 5 - Asistență tehnică dedicată finanțării structurilor de management ale programului și activităților acestora

- facilitarea implementării programului

CAPITOLUL 4

STRATEGIA DE DEZVOLTARE LOCALĂ

4.1. Misiunea administrației publice locale

Misiunea administrației publice locale este de a asigura o dezvoltare durabilă integrată a comunității, prin prestarea de servicii la standarde înalte de calitate, crearea condițiilor pentru atragerea de noi investiții, crearea de locuri de muncă și creșterea nivelului de trai al locuitorilor.

4.2. Viziunea de dezvoltare strategică a comunei Oltina

Comuna Oltina va fi un spațiu al realizării individuale și colective, cu cetățeni activi, un mediu economic creativ, dinamic și competitiv, capabil să utilizeze resursele locale într-un mod integrat și să ofere o dezvoltare sustenabilă a comunității.

Viziunea de dezvoltare a comunei Oltina ne oferă o imagine în legătură cu ceea ce se intenționează a fi Oltina în următorii ani, bazându-se pe următoarele direcții generale:

- 📌 dezvoltarea economică a comunei prin valorificarea inteligentă a resurselor locale;
- 📌 creșterea calității vieții locuitorilor;
- 📌 îmbunătățirea calității factorilor de mediu;
- 📌 consolidarea capacității administrației publice locale.

4.3. Principii și valori

La baza strategiei de dezvoltare a comunei Oltina stau următoarele principii și valori:

📌 *Coerență*

Strategia de dezvoltare locală a comunei este corelată cu documentele de planificare de rang superior, elaborate în vederea implementării la nivel județean, regional, național și european.

Legalitate

Respectul față de lege trebuie să stea la baza oricărei societăți, reprezentând garanția unei dezvoltări durabile a acesteia.

Profesionalism

Profesionalismul este exprimat atât prin managementul schimbării, cât și prin utilizarea unor tehnici esențiale pentru un management public eficient.

Parteneriat

Principiul parteneriatului se transpune într-o relație de colaborare între administrația publică locală și ceilalți membri ai comunității locale.

Justiție socială

Este imperios necesar să se promoveze perspective egale de educație, sănătate și autonomie pentru toți cetățenii.

Demnitate pentru toți cetățenii

Cetățenii comunei vor fi tratați cu demnitate în ceea ce privește stilul lor de viață, cultura, credințele și valorile personale, respectându-se diversitatea etnică și culturală.

Transparență

Procesul de elaborare și de implementare a strategiei de dezvoltare locală trebuie să fie transparent și să reflecte interesele comunității ca întreg.

Continuitate





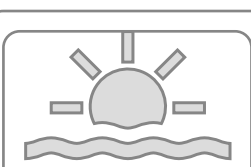


Elaborarea și adoptarea documentului de planificare nu înseamnă finalizarea procesului strategic. Acest document va rămâne deschis ideilor și completărilor viitoare, urmând a fi adaptat periodic în funcție de modificările care se produc la nivelul comunității.

4.4. Obiectiv general

Dezvoltarea durabilă a comunei Oltina, prin dezvoltarea economiei locale și creșterea calității vieții tuturor locuitorilor săi.

4.5. Obiective strategice, priorități și măsuri asociate

La nivelul comunei Oltina au fost identificate 7 domenii de intervenție, cărora le corespund următoarele obiective strategice:

	<p style="text-align: center;">Infrastructură și utilități</p> <ul style="list-style-type: none"> • OS1: Consolidarea și modernizarea infrastructurii locale de transport și tehnico-edilitare
	<p style="text-align: center;">Economie</p> <ul style="list-style-type: none"> • OS2: Dezvoltarea economiei locale și creșterea competitivității acesteia
	<p style="text-align: center;">Educație</p> <ul style="list-style-type: none"> • OS3: Servicii de educație moderne și performante
	<p style="text-align: center;">Sănătate și incluziune socială</p> <ul style="list-style-type: none"> • OS4: Servicii de sănătate și sociale de calitate
	<p style="text-align: center;">Turism și cultură</p> <ul style="list-style-type: none"> • OS5: Dezvoltarea durabilă a turismului și conservarea patrimoniului cultural
	<p style="text-align: center;">Mediu</p> <ul style="list-style-type: none"> • OS6: Protejarea și conservarea mediului natural
	<p style="text-align: center;">Capacitate administrativă</p> <ul style="list-style-type: none"> • OS7: Dezvoltarea capacității administrative

Obiectiv strategic 1**Consolidarea și modernizarea infrastructurii locale de transport și tehnico-edilitare****Considerente**

Infrastructura rutieră a comunei prezintă anumite vulnerabilități cum ar fi:

- accesibilitate limitată în anumite zone;
- străzi comunale nemodernizate;
- drumuri ce deservește obiective economice, care necesită reabilitare și modernizare;
- lipsa pistelor și a parcărilor de biciclete în punctele de interes ale comunei;
- lipsa trotuarelor amenajate pentru pietoni;
- șanțurile pentru scurgerea apelor pluviale nu sunt amenajate.

Din punct de vedere tehnico-edilitar:

- nu există sistem de canalizare și stație de epurare a apelor menajere la nivelul comunei;
- nu există implementat sistem de distribuție gaze naturale în comună;
- este necesară extinderea iluminatului public modern;
- este oportună amenajarea peisagistică a comunei;
- se impun reabilitarea și creșterea eficienței energetice a clădirilor unităților de învățământ și a sediului administrativ al Primăriei comunei;
- se recomandă utilizarea surselor regenerabile de energie.

Având în vedere că o infrastructură rutieră extinsă, reabilitată și modernizată, precum și dotările tehnico-edilitare la standarde înalte determină progresul economic și social al unei comunități, se stabilește ca obiectiv strategic „Consolidarea și modernizarea infrastructurii locale de transport și tehnico-edilitare”.

La sfârșitul perioadei 2021-2027, comuna Oltina va beneficia de o rețea de drumuri de acces și străzi modernizate, de clădiri reabilite, de noi trasee și parcuri pentru biciclete, de trotuare amenajate pentru pietoni, de spații verzi extinse. Comuna Oltina va fi un loc în care cetățenii vor beneficia de alimentare cu apă și canalizare, gaze naturale, iluminat public modern, inclusiv din energii regenerabile, ca bază a apropierii condițiilor de viață de standardele europene

Priorități și măsuri asociate

Priorități	Măsuri asociate
1.1 Îmbunătățirea mobilității locuitorilor și mărfurilor prin	1.1.1 Reabilitarea și modernizarea rețelei de drumuri în vederea îmbunătățirii conexiunii rutiere în cadrul comunei și

dezvoltarea și modernizarea rețelei de infrastructură rutieră	între localitățile din județ
	1.1.2 Reabilitarea, modernizarea și extinderea drumurilor ce deservește obiective economice
	1.1.3 Amenajarea de piste de biciclete
	1.1.4 Dezvoltarea transportului public
1.2 Îmbunătățirea infrastructurii tehnico-edilitare	1.2.1 Actualizarea PUG-ului
	1.2.2 Introducerea, extinderea, reabilitarea și modernizarea rețelei de apă și canalizare
	1.2.3 Sprijinirea introducerii rețelei de gaze naturale
	1.2.4. Sprijinirea extinderii și modernizării rețelei de curent electric
	1.2.5 Sprijinirea extinderii și modernizării rețelei de iluminat public
	1.2.6 Sprijinirea introducerii și utilizării surselor alternative de producere a energiei, respectiv de eficientizare a utilizării energiei în clădirile publice
1.3 Îmbunătățirea accesului la TIC, a calității și utilizării acestor rețele de către populație, operatori economici și instituții	1.3.1 Dezvoltarea infrastructurii și serviciilor de TIC
	1.3.2 Susținerea utilizării TIC de către populație și operatorii economici

Obiectiv strategic 2

Dezvoltarea economiei locale și creșterea competitivității acesteia

Considerente

Dezvoltarea mediului de afaceri local prin sprijinirea întreprinzătorilor privați existenți și atragerea de noi investitori va avea efecte benefice pentru întreaga comunitate locală:

- venituri mai mari la bugetul local;
- valorificarea potențialului natural, economic-social, cultural etc. al comunității locale;
- crearea de noi locuri de muncă;
- specializarea forței de muncă;
- reducerea/eliminarea șomajului;
- incluziune socială;
- promovarea comunei pe plan național și internațional.

Se impune de asemenea sprijinirea producătorilor locali pentru creșterea competitivității și consolidarea poziției acestora pe piața națională și internațională. Aceasta implică inclusiv dezvoltarea infrastructurii rutiere de transport de mărfuri și persoane, precum și dotări tehnico-edilitare la standarde moderne.

Priorități și măsuri asociate

Priorități	Măsuri asociate
2.1 Creșterea competitivității producătorilor locali	2.1.1 Valorificarea inteligentă a potențialului agro-zootehnic, viticol, pomicol și silvicol al comunității
2.2 Dezvoltarea capitalului uman	2.2.1 Calificarea/recalificarea în domeniile cu potențial competitiv, în vederea configurării condițiilor pentru specializare inteligentă
	2.2.2 Dezvoltarea antreprenoriatului

Obiectiv strategic 3**Servicii de educație moderne și performante****Considerente**

Nu se poate vorbi de dezvoltarea durabilă a unei comunități fără asigurarea de servicii de educație moderne și performante. Constituie priorități pentru administrația publică locală:

- reabilitarea termică și creșterea eficienței energetice a clădirilor unităților de învățământ de pe raza comunei;
- dotarea cu echipamente didactice și tehnologie performantă pentru creșterea calității actului educațional;
- amenajarea de terenuri de sport;
- amenajarea de locuri de joacă pentru copii și adolescenți;
- asigurarea transportului cu microbuze școlare;
- stabilizarea personalului didactic calificat în unitățile de învățământ din comună.

Administrația publică locală, în colaborare cu conducerea unităților de învățământ de pe raza comunei urmăresc în acest fel creșterea performanțelor școlare, dar și reducerea absenteismului și a abandonului școlar, în special pentru copiii ce provin din medii sociale defavorizate.

Priorități și măsuri asociate

Priorități	Măsuri asociate
3.1 Asigurarea accesului tuturor cetățenilor la servicii de educație	3.1.1 Asigurarea educației de bază pentru toți cetățenii, prin sprijinirea învățământului primar și gimnazial și prevenirea abandonului școlar
	3.1.2 Facilitarea accesului copiilor și cadrelor didactice la grădinițe și școli în zonele greu accesibile sau cu transport

	public deficitar
3.2 Susținerea performanței școlare și a specializării inteligente	3.2.1 Susținerea elevilor cu potențial intelectual crescut, precum și a elevilor ce provin din familii defavorizate
	3.2.2 Susținerea specializării inteligente, creșterea adaptabilității ofertei educaționale la cerințele pieței muncii și adaptarea competențelor absolvenților la cerințele angajatorilor

Obiectiv strategic 4

Servicii de sănătate și sociale de calitate

Considerente

Creșterea calității vieții cetățenilor comunei este întemeiată și pe servicii de sănătate și de protecție socială furnizate la cele mai înalte standard în domeniu.

Pe teritoriul comunei Oltina există cabinet de medicină de familie și farmacie, pentru care administrația publică locală intenționează implementarea unor proiecte de reabilitare, modernizare, amenajare și dotare cu echipament medical performant, dar și cu tehnică modernă de calcul.

Aceasta va determina creșterea calității actului medical și reducerea timpilor de intervenție în caz de urgențe medicale. Cetățenii comunei nu vor mai fi nevoiți să se deplaseze în localitățile învecinate pentru a apela la servicii medicale.

Pentru că o societate sănătoasă se formează încă din copilărie, prin programele derulate în cadrul unităților de învățământ, se va pune accent pe educația sanitară și pe popularizarea normelor de igienă și de sănătate publică.

Priorități și măsuri asociate

Priorități	Măsuri asociate
4.1 Îmbunătățirea infrastructurii unităților medicale și a celor de protecție socială	4.1.1 Reabilitarea, modernizarea și extinderea/construirea clădirilor și spațiilor unităților medicale și de protecție socială
	4.1.2 Dezvoltarea serviciilor medicale de urgență și acordare a primului ajutor
4.2 Îmbunătățirea calității serviciilor medicale și facilitarea accesului la servicii medicale de calitate	4.2.1 Încurajarea acțiunilor ce vizează prevenirea îmbolnăvirii
4.3 Dezvoltarea serviciilor sociale locale	4.3.1 Consolidarea managementului sistemului de asistență socială la nivelul administrației publice locale
	4.3.2 Susținerea programelor de incluziune socială,

combaterea sărăciei și a oricăror forme de discriminare, prin măsuri de integrare pe piața muncii și acces la locuințe, servicii sociale, sănătate, educație și cultură a persoanelor/comunităților vulnerabile

Obiectiv strategic 5

Dezvoltarea durabilă a turismului și conservarea patrimoniului cultural

Considerente

Pe teritoriul administrativ al comunei Oltina există obiective naturale și culturale de referință, care pot fi valorificate pentru dezvoltarea durabilă a turismului.

La sfârșitul perioadei 2021-2027, comuna Oltina va avea o ofertă turistică diversificată, bazată pe o infrastructură turistică și culturală modernă, care va cuprinde monumente istorice și culturale reabilite, zone de agrement, centre de închiriere biciclete și echipament sportiv, etc.

Comuna va putea oferi servicii de calitate turiștilor de toate vârstele - români, dar și străini, interesați de turism cultural, monahal și de agrement, servicii care respectă, conservă și valorifică resursele locale (tradițiile zonei, monumentele, siturile arheologice, rezervațiile și resursele naturale), servicii dezvoltate prin colaborare între toți agenții interesați, autorități publice, dar și agenți economici.

Priorități și măsuri asociate

Priorități	Măsuri asociate
5.1 Dezvoltarea și valorificarea patrimoniului cultural identitar	5.1.1 Elaborarea unei strategii de marketing pentru promovarea patrimoniului cultural și a unei agende de evenimente culturale, în strânsă corelare cu patrimoniul cultural
5.2 Promovarea și valorificarea patrimoniului natural	5.2.1 Facilitarea punerii în valoare a potențialului natural al zonei
	5.2.2 Crearea și dezvoltarea zonelor turistice, sportive și de agrement
5.3 Dezvoltarea infrastructurii ce deservește obiectivele turistice și unitățile de cazare	5.3.1 Facilitarea modernizării și extinderii gamei de servicii a unităților de primire turistică

Obiectiv strategic 6**Protejarea și conservarea mediului natural****Considerente**

Un mediu natural sănătos generează:

- o calitate a vieții crescută pentru locuitorii comunei;
- posibilități multiple de recreere și petrecere a timpului liber;
- atractivitate turistică a zonei;
- noi investiții;
- evitarea efectelor negative ale dezastrelor naturale.

Preocuparea administrației publice locale pentru protecția și conservarea mediului natural este cu atât mai justificată cu cât o parte din teritoriul comunei este arie protejată NATURA 2000.

Apartenența la Asociația de dezvoltare intercomunitară Dobrogea facilitează furnizarea la nivelul comunei a unui serviciu adecvat de gestiune a deșeurilor, care va îmbunătăți standardul de viață al tuturor cetățenilor, asigurând totodată protejarea mediului înconjurător.

Priorități și măsuri asociate

Priorități	Măsuri asociate
6.1 Îmbunătățirea calității aerului (reducerea gazelor cu efect de seră), apei și solului	6.1.1 Extinderea zonelor verzi ale localității
	6.1.2 Sprijinirea inițiativelor, programelor și acțiunilor ce vizează utilizarea surselor alternative de energie/energie regenerabilă: eoliană, solară, biomasă, termală etc.
	6.1.3 Sprijinirea măsurilor ce vizează asigurarea unei rezerve de apă pentru perioadele secetoase
6.2 Implementarea managementului integrat al deșeurilor	6.2.1 Încurajarea colectării selective a deșeurilor
	6.2.2 Facilitarea ecologizării zonelor poluate
6.3 Protecția și conservarea habitatelor naturale și a ariilor naturale protejate	6.3.1 Sprijinirea măsurilor de prevenire a dezastrelor naturale
	6.3.2 Sprijinirea campaniilor de informare și conștientizare privind importanța dezvoltării durabile, a protecției și conservării habitatelor naturale și ariilor protejate

Obiectiv strategic 7**Dezvoltarea capacității administrative****Considerente**

O administrație publică modernă trebuie să câștige încrederea cetățenilor și a altor tipuri de beneficiari, oferindu-le servicii prompte și asigurând constanță în calitatea prestării serviciilor.

În acest scop, administrația publică locală:

- își va recruta personalul pe criterii profesionale și transparente;
- va pune accent pe dezvoltarea carierei, resursa umană urmând să fie motivată, formată și profesionalizată în mod constant în funcție de nevoile și tendințele societății;
- se va preocupa de crearea de condiții optime de muncă, prin reabilitarea, modernizarea și extinderea sediului administrativ al primăriei, precum și prin dotarea cu tehnologie de ultimă generație și achiziția de softuri performante;
- se va focusa pe implementarea de e-servicii, care să faciliteze contactul cu cetățenii și reducerea timpilor de soluționare a cererilor acestora.

În conceperea și furnizarea serviciilor, ca și în luarea altor tipuri de decizii, administrația publică se va sprijini pe participarea cetățenilor, implicarea experților și a actorilor cheie din societate, prin mecanisme stabile de consultare.

Priorități și măsuri asociate

Priorități	Măsuri asociate
7.1 Dezvoltarea capacității administrației publice locale	7.1.1 Dotarea cu tehnologie IT modernă și performantă, care să permită implementarea unor soluții software integrate de gestionare ușoară, rapidă și modernă a activității curente a administrației publice
	7.1.2 Simplificarea procedurilor birocratice și administrative pentru cetățeni și mediul de afaceri, prin încurajarea furnizării și utilizării e-guvernării
	7.1.3 Dezvoltarea competențelor și cunoștințelor personalului din administrația publică locală (inclusive decidenții politici)
	7.1.4 Sediul administrativ și infrastructură

CAPITOLUL 5

SURSE DE FINANȚARE

Finanțarea proiectelor care pot contribui la dezvoltarea economică a localității poate avea drept sursă bugetul propriu, fondurile nerambursabile guvernamentale și/sau europene sau fondurile rambursabile (din categoria creditelor).

La aceste surse de finanțare se adaugă posibilitatea dezvoltării parteneriatelor de tip public-privat, care s-au dovedit a fi soluția potrivită pentru rezolvarea anumitor probleme comunitare în multe dintre statele europene dezvoltate.

Fiecare dintre aceste posibile modalități de susținere a proiectelor locale prezintă avantaje și dezavantaje. Alegerea unei surse de finanțare optime necesită o bună cunoaștere a legislației naționale în vigoare, a programelor de finanțare disponibile și, mai ales, a nevoilor/problemelor cu care se confruntă comunitatea locală.

5.1. Bugetul local

Actul normativ prin care este reglementată constituirea **bugetului la nivel local** este Ordonanța de urgență a Guvernului nr. 57/2019 privind Codul administrativ, cu modificările și completările ulterioare. Astfel, conform art. 129 alin. (4), consiliul local aprobă, la propunerea primarului, bugetul unității administrativ-teritoriale, virările de credite, modul de utilizare a rezervei bugetare și contul de încheiere a exercițiului bugetar.

Potrivit legii, Consiliul local poate aproba finanțarea unor investiții de interes local din bugetul propriu și poate dispune alocarea sumelor necesare pentru cofinanțarea proiectelor provenite din alte fonduri. Atribuțiile consiliului local presupun și aprobarea documentației tehnico-economice pentru lucrările de investiții de interes local, a strategiei de dezvoltare economică, socială și de mediu pentru localitate, precum și asigurarea unui mediu favorabil înființării și/sau dezvoltării afacerilor, inclusiv prin valorificarea patrimoniului existent, precum și prin realizarea de noi investiții care să contribuie la îndeplinirea programelor de dezvoltare economică regională și locală. Totodată, Consiliul local asigură realizarea lucrărilor și ia măsurile necesare implementării și conformării cu prevederile angajamentelor asumate de România în calitate de stat membru al Uniunii Europene în domeniul protecției mediului și gospodăririi apelor pentru serviciile furnizate cetățenilor.

O pondere importantă în veniturile proprii ale bugetelor locale o reprezintă cotele defalcate din impozitul pe venit.

5.2. Bugetul județean

O altă sursă de finanțare la nivel local este reprezentată de bugetul județean, din care pot fi repartizate fonduri pentru echilibrarea bugetelor locale, conform art. 33 alin. (3) din Legea nr. 273/2006 privind finanțele publice locale, cu modificările și completările ulterioare.

5.3. Programele guvernamentale

Transferurile consolidabile de la **bugetul de stat** către bugetele locale se acordă pentru investiții finanțate din împrumuturi externe, la a căror realizare contribuie și Guvernul, potrivit legii, și se aprobă anual, în poziție globală, prin legea bugetului de stat. Din bugetul de stat, prin bugetele unor ordonatori principali de credite ai acestuia (ministerele și agențiile), precum și din alte bugete, se pot acorda transferuri către bugetele locale pentru finanțarea unor programe de dezvoltare sau sociale de interes național, județean ori local.

Spre exemplu:

- Ministerul Muncii și Protecției Sociale oferă finanțări pentru acordarea de facilități persoanelor cu handicap, acordarea ajutorului pentru încălzirea locuinței, programe pentru ocuparea temporară a forței de muncă etc.;
- Ministerul Dezvoltării, Lucrărilor Publice și Administrației finanțează programe de reabilitare a rețelei rutiere, acțiuni privind reducerea riscului seismic al construcțiilor existente cu destinație de locuință, reabilitarea termică a clădirilor de locuit etc.;
- Ministerul Mediului, Apelor și Pădurilor oferă finanțări pentru programe multianuale prioritare de mediu și gospodărire a apelor;
- Ministerul Sănătății finanțează investițiile pentru modernizarea unităților medicale;
- Ministerul Culturii acordă fonduri pentru finalizarea lucrărilor de construcție a așezămintelor culturale.

Programul Național de Dezvoltare Locală, coordonat de Ministerul Lucrărilor Publice, Dezvoltării și Administrației, stabilește cadrul legal pentru implementarea unor proiecte de importanță națională, care susțin dezvoltarea regională prin realizarea unor lucrări de infrastructură rutieră, tehnico-edilitară și socio-educativă.

Subprograme și beneficiari eligibili:

- Subprogramul „**Modernizarea satului românesc**”: beneficiarii eligibili sunt unitățile administrativ-teritoriale reprezentate de autoritățile administrației publice locale ale comunelor;
- Subprogramul „**Regenerarea urbană a municipiilor și orașelor**”: beneficiarii eligibili sunt unitățile administrativ-teritoriale reprezentate de autoritățile administrației publice locale ale municipiilor și orașelor, inclusiv pentru satele componente ale acestora;
- Subprogramul „**Infrastructură la nivel județean**”: beneficiarii eligibili sunt unitățile administrativ teritoriale reprezentate de autoritățile administrației publice locale județene.

Finanțarea programului se asigură din transferuri de la bugetul de stat, în limita fondurilor aprobate anual cu această destinație în bugetul Ministerul Lucrărilor Publice, Dezvoltării și Administrației, din fonduri aprobate anual cu această destinație în bugetele locale ale unităților administrativ-teritoriale beneficiare și din alte surse legal constituite.

5.4. Programele europene de finanțare nerambursabilă

Fondurile structurale și de investiții europene (ESI)

Fondurile ESI sunt instrumente financiare prin care Uniunea Europeană acționează pentru realizarea obiectivelor Politicii de Coeziune prin implementarea Programelor Operaționale, pentru eliminarea disparităților economice și sociale între regiuni, în scopul realizării coeziunii economice și sociale.

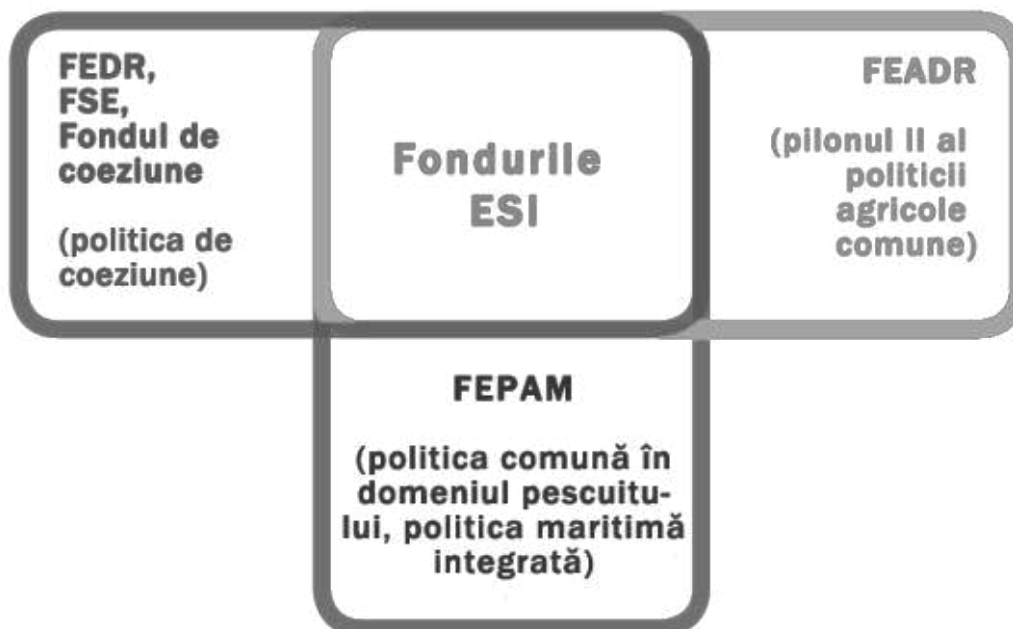


Figura nr. 7 - Fondurile ESI

Instrumentele structurale ale Uniunii Europene au rolul de a stimula creșterea economică a statelor membre ale Uniunii și de a conduce la reducerea disparităților dintre regiuni. Ele nu acționează însă singure, necesitând asigurarea unei contribuții din partea statelor membre implicate. Ele sunt co-finanțate, în principal, din resursele publice ale statului membru, însă în multe domenii este necesară și contribuția financiară privată, aceasta fiind încurajată în cele mai multe cazuri.

Fondurile Structurale și de Investiții Europene (fondurile ESI) sunt:

- Fondul european de dezvoltare regională (FEDR)
- Fondul social european (FSE)
- Fondul de coeziune (FC)
- Fondul european agricol pentru dezvoltare rurală (FEADR)
- Fondul european pentru pescuit și afaceri maritime (FEPAM)

Fondul European de Dezvoltare Regională (FEDR) urmărește consolidarea coeziunii economice și sociale în cadrul Uniunii Europene prin corectarea dezechilibrelor existente între regiunile acesteia.

FEDR își concentrează investițiile asupra mai multor domenii prioritare cheie. Această abordare este cunoscută sub denumirea de „concentrare tematică”:

- Inovare și cercetare;
- Agenda digitală;
- Sprijin pentru întreprinderile mici și mijlocii (IMM-uri);
- Economie cu emisii reduse de carbon.

Fondul Social European (FSE) este principalul instrument prin care Europa susține crearea de locuri de muncă, ajută oamenii să obțină locuri de muncă mai bune și asigură oportunități profesionale mai echitabile pentru toți cetățenii UE. Fondul funcționează prin investiții în capitalul uman al Europei – angajații, tinerii și toți cei aflați în căutarea unui loc de muncă. Astfel, finanțarea FSE îmbunătățește perspectivele de angajare pentru milioane de europeni, în special pentru cei cărora le este dificil să își găsească de lucru.

FSE finanțează următoarele priorități:

- adaptabilitatea angajaților, prin formarea de competențe noi, și a întreprinderilor, prin adoptarea unor metode noi de lucru;
- sporirea accesului la locuri de muncă: ajutând tinerii în tranziția de la școală pe piața muncii sau asigurându-le formare profesională celor aflați în căutarea unui loc de muncă, pentru a le îmbunătăți perspectivele de angajare;
- formarea vocațională și învățarea pe tot parcursul vieții în vederea dobândirii de noi competențe;

- sprijinirea persoanelor din grupurile defavorizate pentru obținerea unui loc de muncă.

Fondul de Coeziune (FC) ajută statele membre cu un produs național brut (PNB) pe cap de locuitor de mai puțin de 90% din media comunitară să-și reducă diferențele dintre nivelurile de dezvoltare economică și socială și să-și stabilizeze economiile. Acesta susține acțiuni în cadrul obiectivului „Convergență” și se află sub incidența aceluiași reguli de programare, de gestionare și de control ca în cazul FSE și FEDR.

Fondul de Coeziune finanțează acțiuni care fac parte din următoarele domenii:

- rețele transeuropene de transport, în special proiectele prioritare de interes european definite de Uniunea Europeană;
- mediu.

În acest context, Fondul de Coeziune poate interveni, de asemenea, în proiecte din domeniul energiei sau al transporturilor, atâta vreme ce acestea prezintă avantaje clare pentru mediu: eficacitate energetică, utilizarea de surse de energie regenerabile, dezvoltarea transportului feroviar, sprijinirea intermodalității, consolidarea transporturilor publice etc.

Fondul European Agricol pentru Dezvoltare Rurală (FEADR) reprezintă o sursă de finanțare din partea UE, utilizată de statele membre pentru a realiza o gamă largă de obiective ale politicii de dezvoltare rurale, cum ar fi: îmbunătățirea competitivității întreprinderilor agricole, forestiere și agroalimentare; susținerea protecției mediului natural; susținerea economiilor rurale; asigurarea calității vieții în zonele rurale.

Fondurile FEADR disponibile pot fi accesate în baza a două documente-cheie: Programul Național de Dezvoltare Rurală (PNDR) și Planul Național Strategic pentru Dezvoltare Rurală.

Fondul european pentru pescuit și afaceri maritime (FEPAM) este fondul UE destinat politicilor europene în domeniul pescuitului și al afacerilor maritime. Acesta este unul dintre cele cinci fonduri structurale și de investiții europene (fondurile ESI), care se completează reciproc și își propun să creeze condițiile necesare redresării economice a UE, generând creștere și locuri de muncă.

Fondul

- sprijină operatorii în tranziția către un pescuit durabil
- ajută comunitățile din zonele de coastă să își diversifice economiile
- finanțează proiecte care creează noi locuri de muncă și îmbunătățesc calitatea vieții în regiunile de coastă ale Europei
- facilitează accesul la finanțare.

Mod de funcționare

Fondul este utilizat pentru a cofinanța proiecte, completând resursele din bugetul național.

- Fiecărui stat membru i se alocă o parte din bugetul FEPAM, în funcție de importanța industriei pescuitului din țara respectivă.
- Ulterior, autoritățile naționale întocmesc un program operațional în care precizează cum intenționează să cheltuiască banii alocați.
- După ce Comisia aprobă programul, autoritățile naționale decid ce proiecte vor fi finanțate.
- Autoritățile naționale și Comisia răspund împreună de implementarea programului.

Conform Acordului de parteneriat pentru perioada de programare 2021-2027, programele și fondurile aferente obiectivelor de politică sunt următoarele:

Tabelul nr. 22 – Obiectivele politicii, programe și fonduri 2021-2027

Obiectiv	Program	Fond
Obiectivul de Politică 1 - O Europă mai inteligentă și mai competitivă , prin promovarea unei transformări economice inovatoare și inteligente	Programul Operațional Creștere Inteligentă, Digitalizare și Instrumente Financiare (POCIDIF)	FEDR
	Programul Operațional Sănătate (POS)	FEDR
	Programele operaționale regionale (POR)	FEDR
Obiectivul de Politică 2 - O Europă mai ecologică , cu emisii scăzute de carbon, în tranziție spre o economie fără emisii și rezilientă, prin promovarea tranziției către o energie nepoluantă și justă, a investițiilor verzi și albastre, a economiei circulare, a reducerii impactului asupra schimbărilor climatice și a adaptării la schimbările climatice și a prevenirii și gestionării riscurilor	Programul Operațional Dezvoltare Durabilă (PODD)	FEDR FC
	Programul Operațional Transport (POT)	FEDR FC
	Programele operaționale regionale (POR)	FEDR
	Program Acvacultură și Pescuit (PAP)	FEPAM
Obiectivul de Politică 3 - O Europă mai conectată prin dezvoltarea mobilității și a conectivității TIC regionale	Programul Operațional Transport (POT)	FEDR FC
	Programele operaționale regionale (POR)	FEDR
Obiectivul de Politică 4 – O Europă mai socială și mai incluzivă prin implementarea Pilonului european al	Programul Operațional Educație și Ocupare (POEO)	FSE
	Programul Operațional Incluziune și Demnitate Socială	FSE FEDR

drepturilor sociale	(POIDS)	
	Programul Operațional Sănătate (POS)	FSE FEDR
	Programele operaționale regionale (POR)	FEDR
Obiectivul de Politica 5 – O Europă mai aproape de cetățeni prin promovarea dezvoltării durabile și integrate a tuturor tipurilor de teritorii și a inițiativelor locale	Programele operaționale regionale (POR)	FEDR
	Programul Operațional Incluziune și Demnitate Socială (POIDS)	FEDR
	Program Acvacultură și Pescuit (PAP)	FEPAM

5.5. Programele de cooperare teritorială

România poate participa la trei tipuri de programe de cooperare teritorială:

- **Cooperare teritorială transfrontalieră** - presupune cooperarea regiunilor din România cu regiuni din statele vecine. Programele de cooperare transfrontalieră finanțează proiecte de accesibilitate transport și tehnologia informației, mediu și prevenirea riscurilor, dezvoltare economică și socială, precum și acțiuni „people to people”;
- **Cooperare teritorială transnațională** - presupune cooperarea cu regiunile dintr-un anumit spațiu geografic. Cooperarea transnațională finanțează dezvoltarea de rețele care să ducă la dezvoltare teritorială integrată în domenii precum inovația, mediul și accesibilitatea și dezvoltarea urbană;
- **Cooperare teritorială interregională** - presupune colaborarea cu regiuni din orice stat membru al Uniunii Europene, prin intermediul unor proiecte gestionate și administrate în comun de partenerii din statele participante. Se promovează cooperarea între autoritățile publice (locale sau regionale), precum și între cercetătorii UE, pe probleme de interes comun prin transferul de experiență și bune practici între regiuni și prin constituirea de rețele între orașele UE.

Ca regulă generală, rata de cofinanțare pentru programele finanțate din Fondul European de Dezvoltare Regională (FEDR) este 85% din fonduri comunitare și 15% din fonduri naționale, iar pentru programele finanțate din Instrumentul European de Vecinătate și Parteneriat (ENPI) este 90% din fonduri comunitare și 10% din fonduri naționale.

Beneficiarii eligibili: autorități publice centrale, autorități publice locale, organizații de drept public, organisme de drept privat, organizații internaționale. Beneficiarii privați pot participa ca parteneri în proiecte sau în calitate de subcontractori.

5.6. Granturile SEE / Granturi norvegiene

Prin Acordul pentru Spațiul Economic European (SEE), trei dintre țările AELS (Asociația Europeană a Liberului Schimb) - Norvegia, Islanda și Liechtenstein, fac parte din piața internă europeană și contribuie la dezvoltarea socială și economică prin intermediul granturilor SEE și norvegiene, de care beneficiază 15 state membre din estul, centrul și sudul Uniunii Europene. Obiectivele majore ale Mecanismului Financiar SEE și Mecanismului Financiar Norwegian sunt reducerea disparităților sociale și economice în Spațiul Economic European, respectiv întărirea relațiilor bilaterale dintre statele donatoare și cele beneficiare.

Granturile SEE și cele norvegiene au fost instituite în 2004, după ce Uniunea Europeană a primit zece noi state membre. Granturile reprezintă un acord între statele Spațiului Economic European (SEE – Norvegia, Islanda, Liechtenstein) și Uniunea Europeană, în baza căruia statele SEE au acces pe piața unică europeană.

Fondul Bilateral Național este un instrument menit să faciliteze contactul și cooperarea între entități din România și cele din statele donatoare (Islanda, Principatul Liechtenstein și Norvegia), dimensiunea bilaterală fiind obligatorie în orice inițiativă. Cooperarea bilaterală cu Consiliul Europei este, de asemenea, posibilă.

5.7. Parteneriatele de tip public-privat

Parteneriatele de tip public-privat sunt o soluție general recomandată și promovată pentru rezolvarea problemelor sau eficientizarea serviciilor publice. Apariția Ordonanței de urgență a Guvernului nr. 39/2018, cu modificările și completările ulterioare, care reglementează parteneriatul public-privat este privită drept o oportunitate reală de a implementa proiectele propuse.

La nivelul administrațiilor publice există posibilitatea dezvoltării parteneriatelor de tip public-privat în diverse domenii. În urma adoptării actului normativ care reglementează parteneriatul public-privat s-ar putea externaliza o serie de servicii și activități publice, partenerii locali putând fi atât mediul de afaceri, cât și sectorul non-profit.

5.8. Creditarea

Din punct de vedere procedural, creditarea este o modalitate relativ simplă de obținere a finanțării pentru proiectele de investiții.

Băncile locale sunt instituții financiare care au în portofoliu programe de finanțare/creditare pentru proiectele care implică fonduri europene. Se pot acorda astfel credite de investiții atât pentru prefinanțarea fondurilor nerambursabile, cât și pentru cofinanțarea cheltuielilor eligibile și

neeligibile din cadrul unui proiect, urmând o serie de reglementări interne. Costurile aferente creditelor sunt mari și implică și un anumit grad de risc vis-à-vis de posibilitatea de rambursare a datoriilor, mai ales într-o situație de incertitudine cum este cea generată de criza financiară. În plus, un grad ridicat de îndatorare poate reprezenta o blocare a posibilităților de investiții pe termen scurt și mediu, cu atât mai mult cu cât o organizație cu datorii mari devine neeligibilă atât pentru accesarea altor credite, cât și pentru atragerea de fonduri nerambursabile.

Guvernul României stabilește anual limitele pentru finanțările rambursabile care pot fi contractate de administrațiile locale, pentru încadrarea în nivelul deficitului bugetului general consolidat.

Pentru proiectele de mare amploare se pot accesa și programe de finanțare internaționale ce au ca surse instituții financiare internaționale: BERD (Banca Europeană pentru Reconstrucție și Dezvoltare), BEI (Banca Europeană de Investiții), FMI (Fondul Monetar Internațional) și Banca Mondială.

Banca Europeană de Investiții (BEI) finanțează proiecte care au ca obiectiv promovarea politicilor UE și implementarea Agendei Lisabona, a Inițiativei Inovare 2010 de creare și promovare a unei economii bazate pe cunoaștere. BEI împrumută până la 50% din valoarea unui proiect și cofinanțează investițiile împreună cu alte bănci (Banca Europeană pentru Reconstrucție și Dezvoltare). În prezent, BEI a devenit cea mai importantă sursă de finanțare internațională a proiectelor din noile state membre ale UE, dar și pentru cele din regiunea Balcanilor.

Banca Mondială sau Banca Internațională de Reconstrucție și Dezvoltare (BIRD) s-a dedicat exclusiv ajutorării pe termen lung a țărilor întârziate. BIRD oferă împrumuturi și ajutoare dezvoltării țărilor cu venituri mijlocii și mici. Banca Mondială se oferă ca un mijloc de finanțare independent pentru completarea finanțărilor necesare și nu pentru substituirea finanțărilor naționale.



CAPITOLUL 6

PLANUL LOCAL DE ACȚIUNE

Planul de acțiune este un plan detaliat, care descrie pașii necesari de urmat în vederea aplicării strategiei de dezvoltare locală și atingerea obiectivelor propuse. Este necesar ca aceste acțiuni să fie prioritizate, astfel încât realizarea lor și atingerea progresivă a țintelor pe termen mediu și scurt să ducă la îndeplinirea obiectivelor stabilite pe termen lung.

Rolul Planului de acțiune îl reprezintă prezentarea principalelor măsuri și proiecte necesare fazei de planificare a dezvoltării economico-sociale, astfel încât procesul de implementare să poată fi evaluat continuu prin indicatorii selecționați ca relevanți pentru comuna Oltina.

Planul de acțiune conține:

- obiectivele prioritare;
- măsurile asociate priorităților;
- proiectele de investiții propuse;
- indicatorii de evaluare aferenți investițiilor propuse;
- sursele posibile de finanțare;
- perioada de implementare;
- persoanele sau instituțiile responsabile de implementarea proiectelor.

Termenul de realizare a Planului local de acțiune trebuie să corespundă termenului de 7 ani, fixat pentru realizarea Strategiei de dezvoltare locală a comunei.

Periodic, Planul local de acțiune trebuie revizuit astfel încât obiectivele fixate să țină cont de evoluția macroeconomică la nivel național, starea economiei la nivel regional și local, precum și de opiniile comunității locale cu privire la implementarea lui.



PLANUL LOCAL DE ACȚIUNE AL COMUNEI OLTINA ÎN PERIOADA 2021-2027

Obiectivul general

Dezvoltarea durabilă a comunei Oltina, prin dezvoltarea economiei locale și creșterea calității vieții tuturor locuitorilor săi.

Obiectivele strategice

OS 1 – Consolidarea și modernizarea infrastructurii locale de transport și tehnico-edilitare

OS 2 – Dezvoltarea economiei locale și creșterea competitivității acesteia

OS 3 – Servicii de educație moderne și performante

OS 4 – Servicii de sănătate și sociale de calitate

OS 5 – Dezvoltarea durabilă a turismului și conservarea patrimoniului cultural

OS 6 – Protejarea și conservarea mediului natural

OS 7 – Dezvoltarea capacității administrative

Domeniu de intervenție: Infrastructură și utilități

Obiectiv strategic 1: Consolidarea și modernizarea infrastructurii locale de transport și tehnico-edilitare

Priorități	Măsuri asociate	Proiecte de investiții	Indicatori de evaluare	Surse de finanțare	Perioadă implementare	Responsabili	Observații
1.1. Îmbunătățirea mobilității	1.1.1. Reabilitarea și modernizarea	1. Reabilitare și modernizare drumuri comunale:	Lungime drumuri reabilitate și	Buget local Buget de stat	2021 - 2027	Consiliu local Primar	

locuitorilor și mărfurilor prin dezvoltarea și modernizarea rețelei de infrastructură rutieră	rețelei de drumuri în vederea îmbunătățirii conexiunii rutiere în cadrul comunei și între localitățile din județ.	<ul style="list-style-type: none"> • DC 48, care face legătura între DJ391A și Satu Nou; • DC49, care face legătura Oltina-Viile 	modernizate (km)	Fonduri europene Alte surse legal constituite			
		2.Modernizare străzi comunale în comuna Oltina (satele Oltina, Satu Nou, Răzoarele și Strunga) – aprox. 37 km	Lungime străzi comunale modernizate (km)	Buget local Buget de stat Fonduri europene Alte surse legal constituite	2021 - 2027	Consiliu local Primar	
		3.Infrastructură de drumuri: realizare legătură între Oltina – Satu Nou – DE343	Lungime drum legătură (km)	Buget local Buget de stat Fonduri europene Alte surse legal constituite	2021 - 2027	Consiliu local Primar	
		4.Construire de trotuare în toate satele comunei	Lungime trotuare construite (km)	Buget local Buget de stat Fonduri europene Alte surse legal constituite	2021 - 2027	Consiliu local Primar	
		5. Reabilitare trotuare în comuna Oltina	Lungime trotuare reabilite (km)	Buget local Buget de stat Fonduri europene Alte surse legal constituite	2021 - 2027	Consiliu local Primar	
		6.Realizare șanțuri și podețe betonate în comuna Oltina	Lungime șanțuri realizate (km) Număr podețe betonate realizate	Buget local Buget de stat Fonduri europene	2021 - 2027	Consiliu local Primar	

			Număr gospodării deservite	Alte surse legal constituite			
		7.Reabilitare, modernizare, realizare de poduri, podete și punți pietonale în comuna Oltina	Lungime poduri, podete și punți pietonale reabilite/modernizate/realizate (m)	Buget local Buget de stat Fonduri europene Alte surse legal constituite	2021 - 2027	Consiliu local Primar	
	1.1.2. Reabilitarea, modernizarea și extinderea drumurilor ce deservește obiective economice.	1. Modernizare căi de acces către fermele agricole	Lungime căi de acces ferme agricole modernizate (km)	Buget local Buget de stat Fonduri europene Alte surse legal constituite	2021 - 2027	Consiliu local Primar	
	1.1.3. Amenajarea de piste de biciclete	1. Amenajare parcări pentru biciclete în zonele de interes economic (industrial, agricol, comercial, turistic)	Număr parcări amenajate Număr cetățeni deserviți	Buget local Buget de stat Fonduri europene Alte surse legal constituite	2021 - 2027	Consiliu local Primar	
		2. Achiziționarea de biciclete și punerea lor la dispoziția cetățenilor și turiștilor	Număr biciclete achiziționate Număr cetățeni/turiști deserviți	Buget local Buget de stat Fonduri europene Alte surse legal constituite	2021 - 2027	Consiliu local Primar	
	1.1.4. Dezvoltarea transportului public	1. Amenajare stații transport public în comuna Oltina	Număr stații de transport public amenajate Număr cetățeni deserviți	Buget local Buget de stat Fonduri europene Alte surse legal constituite	2021 - 2027	Consiliu local Primar	

1.2. Îmbunătățirea infrastructurii tehnico-edilitare	1.2.1. Actualizare PUG	1. Actualizarea PUG-ului	Creștere economică generată Număr investitori noi atrași	Buget local Buget de stat Fonduri europene Alte surse legal constituite	2021 - 2027	Consiliu local Primar	
	1.2.2. Introducerea, extinderea, reabilitarea și modernizarea rețelei de apă și canalizare	1. Înființare rețea de canalizare și stație de epurare în satele Răzoarele și Satu Nou, comuna Oltina	Lungime rețea canalizare înființată (km) Capacitate stație epurare Număr gospodării deservite	Buget local Buget de stat Fonduri europene Alte surse legal constituite	2021 - 2027	Consiliu local Primar	
		2. Extindere rețea de canalizare în satul Oltina, comuna Oltina	Lungime rețea de canalizare (km) Număr gospodării deservite	Buget local Buget de stat Fonduri europene Alte surse legal constituite	2021 - 2027	Consiliu local Primar	
		3. Reabilitare parțială a sistemului de alimentare cu apă în satele Oltina și Satu Nou, comuna Oltina	Lungime rețea de apă reabilitată (km) Număr gospodării deservite	Buget local Buget de stat Fonduri europene Alte surse legal constituite	2021 - 2027	Consiliu local Primar	
		4. Reabilitare sistem de alimentare cu apă în satul Răzoarele, comuna Oltina	Lungime rețea de apă reabilitată (km) Număr gospodării deservite	Buget local Buget de stat Fonduri europene Alte surse legal constituite	2021 - 2027	Consiliu local Primar	Finalizat Răzoarele
		5. Renovarea și dezvoltarea satelor, îmbunătățirea	Lungime infrastructură de	Buget local Buget de stat	2021 - 2027	Consiliu local Primar	

		serviciilor de bază pentru economia și populația rurală și punerea în valoare a moștenirii rurale, modernizarea/retehnologizare a infrastructurii de irigații și alte lucrări de îmbunătățiri funciare	irigații retehnologizată Suprafață agricolă deservită	Fonduri europene Alte surse legal constituite			
		6. Infrastructură de apă și irigații pentru activități agricole și zootehnice în comuna Oltina	Lungime infrastructură de irigații realizată Suprafață agricolă deservită	Buget local Buget de stat Fonduri europene Alte surse legal constituite	2021 - 2027	Consiliu local Primar	
		7. Instalație irigație terenuri agricole în comuna Oltina	Lungime instalație de irigații realizată Capacitate instalație Suprafață agricolă deservită	Buget local Buget de stat Fonduri europene Alte surse legal constituite	2021 - 2027	Consiliu local Primar	
		8. Înlocuirea rețelelor de apă cu prioritatea stabilită de pierderile din rețea, număr de intervenții, probleme în alimentare, pierderi în contorizare	Lungimea rețelei de apă înlocuite (km) Procent reducere cheltuieli (%)	Buget local Buget de stat Fonduri europene Alte surse legal constituite	2021 - 2027	Consiliu local Primar	
	1.2.3. Sprijinirea introducerii rețelei de gaze naturale	1. Aducțiune rețea gaz	Lungime rețea de gaz (km) Număr utilizatori	Buget local Buget de stat Fonduri europene Alte surse legal constituite	2021 - 2027	Consiliu local Primar	

1.2.4. Sprijinirea extinderii și modernizării rețelei de curent electric	1. Reabilitare și extindere rețea electrică în comuna Oltina	Lungime rețea electrică nou-înființată (km) Număr cetățeni deserviți	Buget local Buget de stat Fonduri europene Alte surse legal constituite	2021 - 2027	Consiliu local Primar	
1.2.5. Sprijinirea extinderii și modernizării rețelei de iluminat public	1. Modernizare iluminat public în localitatea Oltina (tehnologie LED)	Lungime rețea iluminat public modernizată (km) Număr puncte de aprindere Număr gospodării deservite	Buget local Buget de stat Fonduri europene Alte surse legal constituite	2021	Consiliu local Primar	finisare
	2.Refacere iluminat public stradal	Lungime rețea iluminat public refăcută (km) Număr puncte de aprindere Număr gospodării deservite	Buget local Buget de stat Fonduri europene Alte surse legal constituite	2021 - 2027	Consiliu local Primar	
1.2.6. Sprijinirea introducerii și utilizării surselor alternative de producere a energiei, respectiv de eficientizare a utilizării energiei în clădirile publice	1.Construire centrale eoliene	Număr și capacitate centrale eoliene construite Procent reducere costuri (%)	Buget local Buget de stat Fonduri europene Alte surse legal constituite	2021 - 2027	Consiliu local Primar	
	2.Construire de parc fotovoltaic cu panouri solare	Suprafață parc fotovoltaic construit Număr panouri solare montate Procent reducere costuri (%)	Buget local Buget de stat Fonduri europene Alte surse legal constituite	2021 - 2027	Consiliu local Primar	

1.3. Îmbunătățirea accesului la TIC, a calității și utilizării acestor rețele de către populație, operatori economici și instituții	1.3.1. Dezvoltarea infrastructurii și serviciilor de TIC	1. Racordarea la rețeaua de internet în bandă largă a localității	Număr utilizatori rețea	Buget local Buget de stat Fonduri europene Alte surse legal constituite	2021 - 2027	Consiliu local Primar	
		2. Dotarea unităților de învățământ cu echipamente IT performante	Număr unități școlare dotate Număr echipamente IT performante Număr beneficiari	Buget local Buget de stat Fonduri europene Alte surse legal constituite	2021 - 2027	Consiliu local Primar Conducerea unităților școlare	
	1.3.2. Susținerea utilizării TIC de către populație și operatorii economici	1. Furnizarea de servicii publice online prin implementarea soluțiilor de tip e-guvernare, e-educație, e-sănătate	Număr cetățeni deserviți în sistem online Termen de soluționare cereri Număr tranzacții realizate online	Buget local Buget de stat Fonduri europene Alte surse legal constituite	2021 - 2027	Consiliu local Primar	

Domeniu de intervenție: Economie

Obiectiv strategic 2: Dezvoltarea economiei locale și creșterea competitivității acesteia

Priorități	Măsuri asociate	Proiecte de investiții	Indicatori de evaluare	Surse de finanțare	Perioadă implementare	Responsabili	Observații
2.1. Creșterea competitivității producătorilor locali	2.1.1. Valorificarea inteligentă a potențialului agro-zootehnic, viticol,	1. Încurajarea creșterii oilor și a produselor din lapte de oaie	Număr crescători animale Număr animale Diversitate și	Buget local Buget de stat Fonduri europene	2021 - 2027	Consiliu local Primar Crescătorii de animale	

pomicol și silvicol al comunității		cantitate produse	Alte surse legal constituite		Producători locali	
	2. Dezvoltarea punctelor de colectare a laptelui de la producătorii familiari și fermele mici și mijlocii	Număr și capacitate puncte de colectare Cantitate de lapte colectată și valorificată	Buget local Buget de stat Fonduri europene Alte surse legal constituite	2021 - 2027	Consiliu local Primar Producători locali	
	3. Susținerea unor mecanisme de branding, promovare și desfacere profitabilă a produselor locale rezultate din creșterea vitelor și a oilor	Număr investitori atrași Capacitate de producție și desfacere Număr locuri de muncă nou-create	Buget local Buget de stat Fonduri europene Alte surse legal constituite	2021 - 2027	Consiliu local Primar	
	4. Centru de promovare și desfacere a produselor agricole în comuna Oltina	Număr investitori atrași Volum și valoare tranzacții	Buget local Buget de stat Fonduri europene Alte surse legal constituite	2021 - 2027	Consiliu local Primar Producători locali	
	5. Târg de animale în comuna Oltina	Suprafață amenajată Investitori privați/ Producători locali atrași Volum și valoare tranzacții Creștere economică generată	Buget local Buget de stat Fonduri europene Alte surse legal constituite	2021 - 2027	Consiliu local Primar Producători locali	

		6. Revitalizarea producției viticole și dezvoltarea livezilor de pomi fructiferi și atragerea de investitori privați	Suprafețe cultivate cu viță-de-vie și pomi fructiferi Producția medie la hectar (Kg/Ha) Număr investitori atrași	Buget local Buget de stat Fonduri europene Alte surse legal constituite	2021 - 2027	Consiliu local Primar Investitori privați	
2.2.Dezvoltarea capitalului uman	2.2.1. Calificarea/recalificarea în domeniile cu potențial competitiv, în vederea configurării condițiilor pentru specializare inteligentă	1. Calificarea populației pentru fabricarea artizanală de haine din lână, carpete, produse pentru pat, stofe	Număr programe calificare Număr beneficiari Număr unități de producție dezvoltate în urma calificării	Buget local Buget de stat Fonduri europene Alte surse legal constituite	2021 - 2027	Consiliu local Primar AJOFM Formatori profesionali	
		2. Proiect pentru instruirea oamenilor în legumicultură și susținerea dezvoltării serelor	Număr beneficiari Număr producători locali apăruți în urma instruirii	Buget local Buget de stat Fonduri europene Alte surse legal constituite	2021 - 2027	Consiliu local Primar Formatori profesionali	
		3. Proiect pentru instruire de mecanici agricoli	Număr cursuri calificare Număr absolvenți școală	Buget local Buget de stat Fonduri europene Alte surse legal constituite	2021 - 2027	Consiliu local Primar Școli profesionale	
	2.2.2. Dezvoltarea antreprenoriatului	1. Realizarea de proiecte de formare profesională pentru dezvoltarea competențelor	Număr proiecte de formare profesională	Buget local Buget de stat Fonduri	2021 - 2027	Consiliu local Primar AJOFM	

		antreprenoriale și promovarea afacerilor în mediul rural în comuna Oltina	Număr beneficiari	europene Alte surse legal constituite		Formatori profesionali	
Domeniu de intervenție: Educație							
Obiectiv strategic 3: Servicii de educație moderne și performante							
Priorități	Măsuri asociate	Proiecte de investiții	Indicatori de evaluare	Surse de finanțare	Perioadă implementare	Responsabili	Observații
3.1. Asigurarea accesului tuturor cetățenilor la servicii de educație	3.1.1. Asigurarea educației de bază pentru toți cetățenii, prin sprijinirea învățământului primar și gimnazial și prevenirea abandonului școlar	1. Reabilitarea, modernizarea și extinderea unităților de învățământ din comuna Oltina	Suprafețe reabilite/ modernizate/ extinse Număr beneficiari	Buget local Buget de stat Fonduri europene Alte surse legal constituite	2021 - 2027	Consiliu local Primar Conducerea unităților școlare	derulare
		2. Proiect de dotare a școlilor și grădinițelor cu echipamente didactice și tehnologie performantă	Număr și valoare echipamente Număr beneficiari	Buget local Buget de stat Fonduri europene Alte surse legal constituite	2021 - 2027	Consiliu local Primar Conducerea unităților școlare	
		3. Amenajare și modernizare bibliotecă comunală	Capacitate bibliotecă Volum fond de carte Număr beneficiari	Buget local Buget de stat Fonduri europene Alte surse legal constituite	2021 - 2027	Consiliu local Primar	
		4. Reabilitare imobil cămin cultural în satul Răzoarele	Suprafață reabilitată	Buget local Buget de stat	2021 - 2027	Consiliu local Primar	

			Capacitate sală evenimente Număr beneficiari	Fonduri europene Alte surse legal constituite			
		5. Sprijinirea tinerilor din mediul rural în urmarea studiilor liceale, tehnice, profesionale, universitare, potrivit potențialului – proiecte de filantropie și asistență	Număr proiecte de asistență Număr tineri sprijiniți Valoare sumă acordată	Buget local Buget de stat Fonduri europene Alte surse legal constituite	2021 - 2027	Consiliu local Primar Conducerea unităților școlare	
	3.1.2. Facilitarea accesului copiilor și cadrelor didactice la grădinițe și școli în zonele greu accesibile sau cu transport public deficitar	1. Organizare transport microbuze școlare. Achiziție microbuz școlar	Număr microbuze școlare achiziționate Număr curse Număr beneficiari	Buget local Buget de stat Fonduri europene Alte surse legal constituite	2021 - 2027	Consiliu local Primar Conducerea unităților școlare	
3.2. Susținerea performanței școlare și a specializării inteligente	3.2.1. Susținerea elevilor cu potențial intelectual crescut, precum și a elevilor ce provin din familii defavorizate	1. Susținerea copiilor și a tinerilor cu performanțe școlare deosebite prin acordarea de burse de merit și alte stimulente	Număr și valoare burse de merit acordate într-o perioadă de timp (un an)	Buget local Buget de stat Fonduri europene Alte surse legal constituite	2021 - 2027	Consiliu local Primar Conducerea unităților școlare	

	3.2.2. Susținerea specializării inteligente, creșterea adaptabilității ofertei educaționale la cerințele pieței muncii și adaptarea competențelor absolvenților la cerințele angajatorilor	1. Proiecte de reconversie pentru calificare în diverse meserii practicate pe plan local	Număr proiecte de reconversie pentru calificare Număr beneficiari	Buget local Buget de stat Fonduri europene Alte surse legal constituite	2021 - 2027	Consiliu local Primar AJOFM Formatori profesionali	
--	--	--	--	--	-------------	---	--

Domeniu de intervenție: Sănătate și incluziune socială

Obiectiv strategic 4: Servicii de sănătate și sociale de calitate

Priorități	Măsuri asociate	Proiecte de investiții	Indicatori de evaluare	Surse de finanțare	Perioadă implementare	Responsabili	Observații
4.1. Îmbunătățirea infrastructurii unităților medicale și a celor de protecție socială	4.1.1. Reabilitarea, modernizarea și extinderea/ construirea clădirilor și spațiilor unităților medicale și de protecție socială	1.Reabilitare dispensar medical	Suprafață reabilitată Număr și valoare dotări Număr beneficiari	Buget local Buget de stat Fonduri europene Alte surse legal constituite	2021 - 2027	Consiliu local Primar	
		2. Amenajare centru social pentru vârstnici și persoane cu probleme sociale, prevăzut cu cantină socială, în comuna Oltina	Suprafață amenajată Capacitate centru Număr locuri de muncă nou-create	Buget local Buget de stat Fonduri europene Alte surse legal	2021 - 2027	Consiliu local Primar	

			Număr beneficiari	constituite			
		3. Reamenajare imobil pentru locuințe sociale	Suprafață imobil reamenajată Număr locuințe sociale Număr beneficiari	Buget local Buget de stat Fonduri europene Alte surse legal constituite	2021 - 2027	Consiliu local Primar	
	4.1.2. Dezvoltarea serviciilor medicale de urgență și acordare a primului ajutor.	1. Dotare cu echipamente performante pentru acordarea ajutorului medical de urgență și deplasarea la cel mai apropiat spital la nevoie	Număr și valoare dotări Număr beneficiari	Buget local Buget de stat Fonduri europene Alte surse legal constituite	2021 - 2027	Consiliu local Primar	
4.2. Îmbunătățirea calității serviciilor medicale și facilitarea accesului la servicii medicale de calitate	4.2.1. Încurajarea acțiunilor ce vizează prevenirea îmbolnăvirii	1. Campanii de analize și investigații medicale gratuite	Număr campanii Număr beneficiari	Buget local Buget de stat Fonduri europene Alte surse legal constituite	2021 - 2027	Consiliu local Primar Personal medical	
4.3. Dezvoltarea serviciilor sociale locale	4.3.1. Consolidarea managementului sistemului de asistență socială la nivelul administrației publice locale	1. Formarea continuă a personalului implicat în acordarea de servicii sociale	Număr de programe de formare profesională Număr beneficiari	Buget local Buget de stat Fonduri europene Alte surse legal constituite	2021 - 2027	Consiliu local Primar	
	4.3.2. Susținerea programelor de incluziune socială, combaterea sărăciei și a oricăror forme	1. Amenajare centru social pentru vârstnici și persoane cu probleme sociale, prevăzut cu cantină socială, în comuna Oltina	Suprafață amenajată Capacitate centru Număr locuri de muncă nou-create	Buget local Buget de stat Fonduri europene Alte surse legal	2021 - 2027	Consiliu local Primar	

	de discriminare, prin măsuri de integrare pe piața muncii și acces la locuințe, servicii sociale, sănătate, educație și cultură a persoanelor/comunităților vulnerabile		Număr beneficiari	constituite			
		1. Reamenajare imobil pentru locuințe sociale	Suprafață imobil reamenajată Număr locuințe sociale Număr beneficiari	Buget local Buget de stat Fonduri europene Alte surse legal constituite	2021 - 2027	Consiliu local Primar	
Domeniu de intervenție: Turism și cultură							
Obiectiv strategic 5: Dezvoltarea durabilă a turismului și conservarea patrimoniului cultural							
Priorități	Măsuri asociate	Proiecte de investiții	Indicatori de evaluare	Surse de finanțare	Perioadă implementare	Responsabili	Observații
5.1.Dezvoltarea și valorificarea patrimoniului cultural identitar	5.1.1. Elaborarea unei strategii de marketing pentru promovarea patrimoniului cultural și a unei agende de evenimente culturale, în strânsă corelare cu patrimoniul cultural	1.Program de conștientizare asupra patrimoniului cultural identitar	Număr programe Număr beneficiari	Buget local Buget de stat Fonduri europene Alte surse legal constituite	2021 - 2027	Consiliu local Primar ONG-uri locale	
		2. Integrarea într-o rețea națională cu circuit închis a caselor vechi și valorificarea caselor tradiționale cu scop turistic într-o rețea la nivelul județului	Număr case vechi integrate în circuitul turistic Număr vizitatori/turiști	Buget local Buget de stat Fonduri europene Alte surse legal constituite	2021 - 2027	Consiliu local Primar ONG-uri locale	
		3. Organizare de evenimente culturale, religioase,	Număr evenimente organizate	Buget local Buget de stat	2021 - 2027	Consiliu local Primar	

		etnografice, gastronomice, care să revitalizeze tradițiile locale (inclusiv în parteneriat cu alte localități)	Număr participanți Plus valoare adusă	Fonduri europene Alte surse legal constituite		Firme private Artiști locali Producători locali ONG-uri locale	
		4. Realizare broșură și alte materiale publicitare de promovare turistică a localității	Valoare investită în promovare Număr vizitatori/ turiști Plus valoare adusă	Buget local Buget de stat Fonduri europene Alte surse legal constituite	2021 - 2027	Consiliu local Primar	
		5. Realizare website și aplicație mobilă de promovare turistică a localității	Valoare investită în promovare Număr vizitatori/ turiști Plus valoare adusă	Buget local Buget de stat Fonduri europene Alte surse legal constituite	2021 - 2027	Consiliu local Primar	
		6. Cartarea obiectivelor turistice cultural-religioase	Număr obiective cartate Număr utilizatori Număr turiști/ vizitatori	Buget local Buget de stat Fonduri europene Alte surse legal constituite	2021 - 2027	Consiliu local Primar	
5.2. Promovarea și valorificarea patrimoniului natural	5.2.1. Facilitarea punerii în valoare a potențialului natural al zonei	1. Cartarea obiectivelor turistice naturale	Număr obiective cartate Număr utilizatori Număr turiști/ vizitatori	Buget local Buget de stat Fonduri europene Alte surse legal constituite	2021 - 2027	Consiliu local Primar	
	5.2.2. Crearea și dezvoltarea zonelor turistice, sportive și	1. Dezvoltare zonă turistică	Suprafață zonă turistică dezvoltată Număr investitori	Buget local Buget de stat Fonduri	2021 - 2027	Consiliu local Primar	

de agrement		atrași Număr locuri de muncă înființate Număr turiști/ vizitatori	europene Alte surse legal constituite			
	2. Dezvoltare infrastructură de agrement	Suprafață zonă de agrement dezvoltată Număr investitori atrași Număr locuri de muncă înființate Număr turiști/ vizitatori	Buget local Buget de stat Fonduri europene Alte surse legal constituite	2021 - 2027	Consiliu local Primar	
	3. Amenajare port turistic (debarcader) la Dunăre	Suprafață amenajată Capacitate port Număr de investitori atrași Număr de locuri de muncă nou-create Număr beneficiari	Buget local Buget de stat Fonduri europene Alte surse legal constituite	2021 - 2027	Consiliu local Primar	
	4. Locuri de joacă pentru copii și adolescenți	Suprafață amenajată Număr locuri de joacă Număr beneficiari	Buget local Buget de stat Fonduri europene Alte surse legal constituite	2021 - 2027	Consiliu local Primar	
	5. Amenajare parc aventură	Suprafață amenajată Număr investitori atrași Număr turiști/ vizitatori	Buget local Buget de stat Fonduri europene Alte surse legal	2021 - 2027	Consiliu local Primar	

			vizitatori	constituite			
		6. Amenajare spațiu verde pentru picnic	Suprafață amenajată Număr beneficiari	Buget local Buget de stat Fonduri europene Alte surse legal constituite	2021 - 2027	Consiliu local Primar	
5.3.Dezvoltarea infrastructurii ce deservește obiectivele turistice și unitățile de cazare	5.3.1. Facilitarea modernizării și extinderii gamei de servicii a unităților de primire turistică	1. Realizarea de produse turistice diversificate, încercând să răspundă unor hobby-uri diverse (ex. vânatoare, pescuit, gastronomie, cățărări, observare/ filmare/ fotografiere)	Suprafață amenajată Număr investitori atrași Număr turiști/ vizitatori	Buget local Buget de stat Fonduri europene Alte surse legal constituite	2021 - 2027	Consiliu local Primar	
Domeniu de intervenție: Mediu							
Obiectiv strategic 6: Protejarea și conservarea mediului natural							
Priorități	Măsuri asociate	Proiecte de investiții	Indicatori de evaluare	Surse de finanțare	Perioadă implementare	Responsabili	Observații
6.1. Îmbunătățirea calității aerului (reducerea gazelor cu efect de seră), apei și solului	6.1.1. Extinderea zonelor verzi ale localității	1. Împădurirea terenurilor degradate	Suprafețe împădurite	Buget local Buget de stat Fonduri europene Alte surse legal constituite	2021 - 2027	Consiliu local Primar ONG-uri locale	

		2.Reabilitare spații verzi din interiorul localității	Suprafețe spații verzi reabilitate	Buget local Buget de stat Fonduri europene Alte surse legal constituite	2021 - 2027	Consiliu local Primar	
6.1.2. Sprijinirea inițiativelor, programelor și acțiunilor ce vizează utilizarea surselor alternative de energie/energie regenerabilă : eoliană, solară, biomasă, termală, etc.		1. Construirea centralelor eoliene	Număr și capacitate centrale eoliene Procent reducere costuri (%)	Buget local Buget de stat Fonduri europene Alte surse legal constituite	2021 - 2027	Consiliu local Primar	
		2. Construire de parc fotovoltaic cu panouri solare	Suprafață parc fotovoltaic amenajat Capacitate parc Număr panouri solare instalate Procent reducere costuri (%)	Buget local Buget de stat Fonduri europene Alte surse legal constituite	2021 - 2027	Consiliu local Primar	
		3. Utilizarea complementară a surselor regenerabile de energie în instituțiile publice	Număr instituții publice care utilizează surse regenerabile Procent reducere costuri (%)	Buget local Buget de stat Fonduri europene Alte surse legal constituite	2021 - 2027	Consiliu local Primar	
6.1.3. Sprijinirea măsurilor ce vizează asigurarea unei rezerve de apă pentru perioadele secetoase.		1. Infrastructură de apă și irigații pentru activități agricole și zootehnice	Lungime infrastructură de irigații realizată Capacitate infrastructură Suprafață agricolă deservită	Buget local Buget de stat Fonduri europene Alte surse legal constituite	2021 - 2027	Consiliu local Primar	

6.2.Implementarea managementului integrat al deșeurilor	6.2.1.Încurajarea colectării selective a deșeurilor	1. Campanii de educare a cetățenilor privind responsabilitatea lor în ceea ce privește colectarea selectivă a deșeurilor	Număr campanii organizate Număr beneficiari	Buget local Buget de stat Fonduri europene Alte surse legal constituite	2021 - 2027	Consiliu local Primar	
	6.2.2. Facilitarea ecologizării zonelor poluate	1. Organizare acțiuni de ecologizare a zonelor verzi poluate (păduri, parcuri etc.)	Număr acțiuni de ecologizare Număr participanți Suprafețe ecologizate	Buget local Buget de stat Fonduri europene Alte surse legal constituite	2021 - 2027	Consiliu local Primar ONG-uri	
6.3. Protecția și conservarea habitatelor naturale și a ariilor naturale protejate	6.3.1. Sprijinirea măsurilor de prevenire a dezastrelor naturale	1.Regularizare torente pe văile comunale în comuna Oltina	Suprafață protejată prin regularizări torente	Buget local Buget de stat Fonduri europene Alte surse legal constituite	2021 - 2027	Consiliu local Primar	
	6.3.2. Sprijinirea campaniilor de informare și conștientizare privind importanța dezvoltării durabile, a protecției și conservării habitatelor naturale și ariilor protejate	1. Dezvoltare program de educație ecologică în ciclul preuniversitar	Număr programe de educație ecologică Număr beneficiari	Buget local Buget de stat Fonduri europene Alte surse legal constituite	2021 - 2027	Consiliu local Primar Conducerea unităților școlare	

Domeniu de intervenție: Administrație publică

Obiectiv strategic 7: Dezvoltarea capacității administrative

Priorități	Măsuri asociate	Proiecte de investiții	Indicatori de evaluare	Surse de finanțare	Perioadă implementare	Responsabili	Observații
7.1. Dezvoltarea capacității administrației publice locale	7.1.1. Dotarea cu tehnologie IT modernă și performantă, care să permită implementarea unor soluții software integrate de gestionare ușoară, rapidă și modernă a activității curente a administrației publice	1. Achiziție și punere în funcțiune de echipamente performante de tehnică de calcul (calculatoare, imprimante multifuncționale etc.)	Număr și valoare echipamente Număr beneficiari	Buget local Buget de stat Fonduri europene Alte surse legal constituite	2021 - 2027	Consiliu local Primar	
	7.1.2. Simplificarea procedurilor birocratice și administrative pentru cetățeni și mediul de afaceri, prin încurajarea furnizării și utilizării e-guvernării	1. Achiziția și utilizarea de softuri performante pentru furnizarea de servicii de calitate către cetățeni și reducerea timpului de soluționare a solicitărilor acestora	Număr și valoare softuri Număr cetățeni deserviți Termen soluționare cereri	Buget local Buget de stat Fonduri europene Alte surse legal constituite	2021 - 2027	Consiliu local Primar	
		2. Utilizarea sistemelor online de lucru implementate la nivel național	Număr utilizatori Termen de soluționare cereri	Buget local Buget de stat Fonduri europene	2021 - 2027	Consiliu local Primar	

				Alte surse legal constituite			
7.1.3. Dezvoltarea competențelor și cunoștințelor personalului din administrația publică locală (inclusiv decidenții politici)	1. Programe de instruire și perfecționare profesională anuală	Număr programe de instruire Număr beneficiari	Buget local Buget de stat Fonduri europene Alte surse legal constituite	2021 - 2027	Consiliu local Primar		
7.1.4. Sediul administrativ și infrastructură	1. Racordare sediu primărie la rețeaua de canalizare	Număr și valoare echipamente Număr beneficiari Procent reducere costuri (%)	Buget local Buget de stat Fonduri europene Alte surse legal constituite	2021 - 2027	Consiliu local Primar		
	2. Extindere sistem de monitorizare video în comună	Servicii asigurate	Buget local Buget de stat Fonduri europene Alte surse legal constituite	2021 - 2027	Consiliu local Primar		
	3. Reînnoire parc auto și utilaje ale Primăriei	Număr utilaje achiziționate Servicii asigurate comunității	Buget local Buget de stat Fonduri europene Alte surse legal constituite	2021 - 2027	Consiliu local Primar		

CAPITOLUL 7

PORTOFOLIUL DE PROIECTE PRIORITARE

Fișele de proiect detaliază proiectele prioritare ce stau la baza măsurilor de dezvoltare a comunei Oltina pentru perioada 2021-2027, oferind astfel un sprijin suplimentar autorității publice locale în planificarea activităților necesare implementării strategiei.

Fișele au un caracter strict orientativ cu privire la obiectivele, activitățile propuse, rezultatele așteptate, actorii implicați și posibilele surse de finanțare, aspectele concrete și detaliile urmând a fi stabilite de către autoritatea publică în urma unor analize aprofundate, a studiilor de fezabilitate, precum și a consultării părților vizate de inițiativele respective.



PORTOFOLIUL DE PROIECTE PRIORITARE**2021-2027****INFRASTRUCTURĂ ȘI UTILITĂȚI****1. Reabilitare și modernizare drumuri comunale: DC 48, care face legătura între DJ391A și Satu Nou; DC 49, care face legătura Oltina - Viile**

Descrierea proiectului	<p><u>Justificare:</u> O infrastructură rutieră modernă favorizează progresul economic și social al comunei</p> <p><u>Obiective:</u> Asigurarea accesului la infrastructura de bază Îmbunătățirea transportului rutier local Micșorarea timpilor de deplasare în comună și între localități Prevenirea blocării drumurilor datorită unor fenomene meteo extreme</p> <p><u>Activități:</u> Elaborare documentații tehnice Obținere avize/autorizații Proceduri achiziții publice Lucrări de reabilitare și modernizare a drumurilor comunale</p> <p><u>Rezultate așteptate:</u> Infrastructură rutieră modernizată Îmbunătățirea traficului rutier și a siguranței acestuia</p> <p><u>Indicatori de rezultat:</u> Lungimea drumurilor comunale modernizate (km)</p> <p><u>Beneficiari:</u> cetățenii comunei, vizitatori/turiști, participanți la trafic, instituții publice și operatori economici cu sediul în comună, potențiali investitori</p>
Instituții/actori implicați/potențiali parteneri	Consiliul local al comunei Primarul comunei
Posibile surse de finanțare	Buget local Buget de stat Fonduri europene Alte surse legal constituite

2. Modernizare străzi comunale în comuna Oltina (satele Oltina, Satu Nou, Răzoarele și Strunga) – aprox. 37 km

Descrierea proiectului Justificare:
O infrastructură rutieră modernă favorizează progresul economic și social al comunei

Obiective:

Asigurarea accesului la infrastructura de bază

Îmbunătățirea transportului rutier local

Micșorarea timpilor de deplasare în comună și între localități

Prevenirea blocării drumurilor datorită unor fenomene meteo extreme

Activități:

Elaborare documentații tehnice

Obținere avize/autorizații

Proceduri achiziții publice

Lucrări de modernizare a străzilor comunale

Rezultate așteptate:

Infrastructură rutieră modernizată

Îmbunătățirea traficului rutier și a siguranței acestuia

Indicatori de rezultat:

Lungimea străzilor comunale modernizate (aproximativ 37 km)

Beneficiari: cetățenii comunei, vizitatori/turiști, participanți la trafic, instituții publice și operatori economici cu sediul în comună, potențiali investitori

Instituții/actori implicați/potențiali parteneri
Posibile surse de finanțare

Consiliul local al comunei

Primarul comunei

Buget local

Buget de stat

Fonduri europene

Alte surse legal constituite

3. Infrastructură de drumuri: realizare legătură între Oltina – Satu Nou – DE343

Descrierea proiectului	<p><u>Justificare:</u> O infrastructură rutieră modernă favorizează progresul economic și social al comunei</p> <p><u>Obiective:</u> Asigurarea accesului la infrastructura de bază Îmbunătățirea transportului rutier local Micșorarea timpilor de deplasare în comună și între localități Prevenirea blocării drumurilor datorită unor fenomene meteo extreme Eficientizarea circulației în concordanță cu creșterea valorilor de trafic, cu reorientarea unor relații origine-destinație și cu dezvoltarea în perspectivă a comunei</p> <p><u>Activități:</u> Elaborare documentații tehnice Studiu de fezabilitate Obținere avize/autorizații Proceduri achiziții publice Lucrări de realizare infrastructură de drumuri – legătura Oltina – Satu Nou – DE 343</p> <p><u>Rezultate așteptate:</u> Infrastructură rutieră modernizată Îmbunătățirea traficului rutier și a siguranței acestuia Micșorarea timpilor de deplasare în comună și între localități Atragerea potențialilor investitori</p> <p><u>Indicatori de rezultat:</u> Lungimea drumului de legătură (km)</p> <p><u>Beneficiari:</u> cetățenii comunei, vizitatori/turiști, participanți la trafic, instituții publice și operatori economici cu sediul în comună, potențiali investitori</p>
Instituții/actori implicați/potențiali parteneri Posibile surse de finanțare	<p>Consiliul local al comunei Primarul comunei</p> <p>Buget local Buget de stat Fonduri europene Alte surse legal constituite</p>

4. Construire de trotuare în toate satele comunei Oltina

Descrierea proiectului Justificare:
 Accidentele rutiere reprezintă o cauză majoră a deceselor, prin urmare se impune luarea măsurilor necesare pentru reducerea sau chiar eliminarea unor astfel de evenimente negative pe raza comunei.

Obiective:
 Creșterea siguranței în trafic a pietonilor
 Facilitarea accesului pietonal al cetățenilor comunei la unități de învățământ, medicale, sociale, magazine sătești, primărie, poliție etc.
 Estetizarea spațiului comunal

Activități:
 Documentație tehnică
 Obținere avize/autorizații
 Proceduri achiziție publică
 Lucrări de amenajare și construire trotuare

Rezultate așteptate:
 Infrastructură pietonală modernă
 Reducerea timpilor de deplasare în comună
 Siguranță în trafic

Indicatori de evaluare:
 Lungime trotuare construite (km)

Beneficiari: cetățenii comunei, turiști/vizitatori

Instituții/actori implicați/potențiali parteneri	Consiliul local al comunei Primarul comunei
Posibile surse de finanțare	Buget local Buget de stat Fonduri europene Alte surse legal constituite

5. Reabilitare trotuare în comuna Oltina

Descrierea proiectului Justificare:
Accidentele rutiere reprezintă o cauză majoră a deceselor, prin urmare se impune luarea măsurilor necesare pentru reducerea sau chiar eliminarea unor astfel de evenimente negative pe raza comunei.

Obiective:
Creșterea siguranței în trafic a pietonilor
Facilitarea accesului pietonal al cetățenilor comunei la unități de învățământ, medicale, sociale, magazine sătești, primărie, poliție etc.
Estetizarea spațiului comunal

Activități:
Documentație tehnică
Obținere avize/autorizații
Proceduri achiziție publică
Lucrări de reabilitare trotuare

Rezultate așteptate:
Infrastructură pietonală modernă
Reducerea timpilor de deplasare în comună
Siguranță în trafic

Indicatori de rezultat:
Lungimea trotuarelor reabilitate – km

Beneficiari: cetățenii comunei, turiști/vizitatori

Instituții/actori
implicați/potențiali
parteneri
Posibile surse de
finanțare

Consiliul local al comunei
Primarul comunei
Buget local
Buget de stat
Fonduri europene
Alte surse legal constituite

6. Realizare șanțuri și podețe betonate în comuna Oltina, județul Constanța

Descrierea proiectului Justificare
 Apa în cantități foarte mari poate provoca pagube umane și materiale însemnate, prin urmare se impune luarea măsurilor necesare pentru prevenirea evenimentelor negative cauzate de inundații și viituri.

Obiective:

Asigurarea stabilității drumurilor și fluidizarea traficului rutier
 Creșterea siguranței în trafic
 Facilitarea accesului locuitorilor în curțile proprii pe timpul ploilor
 Protejarea gospodăriilor de inundații
 Estetizarea spațiului comunal

Activități:

Întocmire SF, PT
 Obținere avize/autorizații
 Proceduri achiziție publică
 Lucrări de realizare șanțuri și podețe betonate în comună

Rezultate așteptate:

Șanțuri și podețe betonate pe tot teritoriul comunei
 Eliminarea depunerii de apă pe carosabil
 Gospodării protejate de inundații

Indicatori de evaluare:

Lungime șanțuri realizate (km)
 Număr gospodării deservite

Beneficiari: comunitatea locală

Instituții/actori
 implicați/potențiali
 parteneri
 Posibile surse de
 finanțare

Consiliul local al comunei
 Primarul comunei

 Buget local
 Buget de stat
 Fonduri europene
 Alte surse legal constituite

7. Reabilitare, modernizare, realizare de poduri, podețe și punți pietonale în comuna Oltina, județul Constanța

Descrierea proiectului

Justificare:

O infrastructură de transport modern atrage după sine dezvoltarea economică și socială a comunei.

Obiective:

Asigurarea stabilității drumurilor și fluidizarea traficului rutier

Creșterea siguranței în trafic

Creșterea standardelor de calitate a zonelor pietonale

Activități:

Elaborare documentații tehnice

Obținere avize/autorizații

Proceduri achiziție publică

Lucrări de reabilitare, modernizare, realizare de poduri, podețe și punți pietonale

Rezultate așteptate:

Infrastructură rutieră modernă

Fluidizarea circulației rutiere

Atragerea de potențiali investitori

Indicatori de evaluare:

Număr și lungime poduri, podețe sau punți pietonale reabilite, modernizate sau realizate (m)

Beneficiari: cetățenii comunei, participanți la trafic, operatori economici cu sediul în comună, potențiali investitori

Instituții/actori implicați/potențiali parteneri

Posibile surse de finanțare

Consiliul local al comunei
Primarul comunei

Buget local
Buget de stat
Fonduri europene
Alte surse legal constituite

8. Modernizare căi de acces către fermele agricole

Descrierea proiectului Justificare:
 Construirea și dezvoltarea infrastructurii publice de transport determină atragerea de investitori și fonduri suplimentare la bugetul local.

Obiective:
 Facilitarea accesului la obiectivele economice agricole

Activități:
 Realizare SF, PT
 Obținere avize/autorizații
 Proceduri achiziție publică
 Lucrări de modernizare a căilor de acces către fermele agricole

Rezultate așteptate:
 Infrastructură rutieră agricolă modernizată
 Atragerea de potențiali investitori
 Atragerea de forță de muncă specializată

Indicatori de evaluare:
 Lungime căi de acces către fermele agricole modernizate (km)
 Număr ferme deservite

Beneficiari: operatori economici cu sediul în comună, potențiali investitori

Instituții/actori implicați/potențiali parteneri	Consiliul local al comunei Primarul comunei
Posibile surse de finanțare	Buget local Buget de stat Fonduri europene Alte surse legal constituite

9. Amenajări parcări pentru biciclete în zonele de interes economic (industrial, agricol, comercial, turistic)

Descrierea proiectului Justificarea:
 Inexistența parcărilor pentru biciclete în zonele de interes public pe raza comunei
 Sprijinirea transportului cu bicicleta la/de la locul de muncă
 Dezvoltarea cicloturismului

Obiective:
 Creșterea siguranței în trafic în cazul deplasărilor cu bicicleta

Activități:
 Identificarea spațiilor oportune amenajării de parcări pentru biciclete
 Proceduri achiziții publice
 Amenajări parcări pentru biciclete în zonele de interes public

Rezultate așteptate:
 Parcări de biciclete amenajate
 Atragerea de forță de muncă specializată
 Creșterea numărului de turiști

Indicatori de rezultat:
 Rasteluri de biciclete instalate
 Număr beneficiari

Beneficiari: cetățenii comunei, turiști/vizitatori, operatori economici cu sediul în comună

Instituții/actori implicați/potențiali parteneri	Consiliul local al comunei Primarul comunei
Posibile surse de finanțare	Buget local Buget de stat Fonduri europene Alte surse legal constituite

10. Amenajare stații de transport public în comuna Oltina

Descrierea proiectului Justificare:
Dezvoltarea infrastructurii de transport public determină progresul economic și social al comunei.

Obiective:
Îmbunătățirea condițiilor de transport în comun

Activități:
Întocmire documentație tehnică
Proceduri achiziție publică
Modernizare stații de transport public existente, inclusiv realizarea de noi stații prin dotarea cu: indicatoare și marcaje rutiere, indicatoare cu informații pentru călători, platforme de așteptare, cabine cu acoperiș și scaune

Rezultate așteptate:
Număr mai mare de stații de transport public
Stații modernizate
Număr mai mare de călători deserviți

Indicatori de evaluare:
Număr stații de transport public amenajate
Număr cetățeni deserviți

Beneficiari: cetățenii comunei, operatori economici, turiști/vizitatori

Instituții/actori implicați/potențiali parteneri	Consiliul local al comunei Primarul comunei
Posibile surse de finanțare	Buget local Buget de stat Fonduri europene Alte surse legal constituite

11. Actualizare PUG

Descrierea proiectului Justificare:
 Dezvoltarea durabilă a comunității și creșterea calității vieții populației, prin stabilirea direcțiilor, priorităților și reglementărilor de amenajare a teritoriului și dezvoltare urbanistică a localității

Obiective:
 Stabilirea priorităților de dezvoltare teritorială
 Stabilirea și delimitarea teritoriului intravilan
 Stabilirea unui model de utilizare rațională și echilibrată a terenurilor

Activități:
 Documentare, studii de fundamentare
 Elaborare documentație
 Avize, aprobări

Rezultate așteptate:
 Creștere economică a comunei
 Noi investiții atrase în comună

Indicatori de rezultat:
 PUG actualizat
 Creștere economică generată
 Număr investitori noi atrași

Beneficiari: comunitatea locală

Instituții/actori
 implicați/potențiali
 parteneri
 Posibile surse de
 finanțare

Consiliul local al comunei
 Primarul comunei
 Buget local
 Buget de stat
 Fonduri europene
 Alte surse legal constituite

12. **Înființare rețea de canalizare și stație de epurare în satele Răzoarele și Satu Nou, comuna Oltina**

Descrierea proiectului

Justificare:

Existența rețelei de canalizare va determina creșterea nivelului de trai al populației și protecția mediului înconjurător.

Crearea tuturor condițiilor pentru furnizarea de servicii publice la standarde europene.

Obiective:

Creșterea gradului de accesibilitate al populației la serviciile de bază

Protejarea mediului înconjurător

Activități:

Proiectare și inginerie, studii de teren

Elaborare documentație tehnică

Proceduri achiziție publică

Lucrări de înființare rețea de canalizare și stație de epurare

Rezultate așteptate:

Rețea de canalizare extinsă la nivelul comunei

Număr mai mare de cetățeni racordați la rețea

Protecția mediului înconjurător

Indicatori de rezultat:

Lungimea rețelei de canalizare înființată (km)

Capacitate stație de epurare

Număr gospodării/obiective economice racordate

Beneficiari: cetățenii comunei, instituții publice, operatori economici, potențiali investitori

Instituții/actori implicați/potențiali parteneri

Posibile surse de finanțare

Consiliul local al comunei
Primarul comunei

Buget local
Buget de stat
Fonduri europene
Alte surse legal constituite

13. Extindere rețea de canalizare în satul Oltina, comuna Oltina

Descrierea proiectului Justificare:
 Extinderea rețelei de canalizare va determina creșterea nivelului de trai al populației și protecția mediului înconjurător.
 Crearea tuturor condițiilor pentru furnizarea de servicii publice la standarde europene.

Obiective:
 Creșterea gradului de accesibilitate al populației la serviciile de bază
 Protejarea mediului înconjurător

Activități:
 Proiectare și inginerie, studii de teren
 Elaborare documentație tehnică
 Proceduri achiziție publică
 Lucrări de extindere a rețelei de canalizare

Rezultate așteptate:
 Rețea de canalizare menajeră extinsă
 Număr mai mare de cetățeni racordați la rețea
 Protecția mediului înconjurător

Indicatori de evaluare:
 Lungime rețea de canalizare (km)
 Număr gospodării deservite

Beneficiari: cetățenii comunei, instituții publice, operatori economici, potențiali investitori

Instituții/actori implicați/potențiali parteneri
 Posibile surse de finanțare

Consiliul local al comunei
 Primarul comunei
 Buget local
 Buget de stat
 Fonduri europene
 Alte surse legal constituite

14. Reabilitare parțială a sistemului de alimentare cu apă în satele Oltina și Satu Nou, comuna Oltina

Descrierea proiectului

Justificare:

Existența unei rețele de alimentare cu apă conformă standardelor în vigoare va determina dezvoltarea economică a comunei, prin facilitarea producției, precum și creșterea calității vieții populației. Crearea tuturor condițiilor pentru furnizarea de servicii publice la standarde europene.

Obiective:

Creșterea gradului de accesibilitate al populației la serviciile de bază
Conformarea cu obligațiile privind calitatea apei

Activități:

Proiectare și inginerie, studii de teren
Obținere avize/autorizații
Proceduri achiziții publice
Lucrări de reabilitare a sistemului de alimentare cu apă

Rezultate așteptate:

Creșterea calității apei furnizate
Număr mai mare de cetățeni și operatori economici racordați la rețea
Atragerea de potențiali investitori

Indicatori de rezultat:

Lungime rețea de apă potabilă reabilitată (km)
Număr racorduri noi
Număr beneficiari/gospodării deservite

Beneficiari: cetățenii comunei, instituții publice, operatori economici, potențiali investitori

Instituții/actori implicați/potențiali parteneri
Posibile surse de finanțare

Consiliul local al comunei
Primarul comunei
Buget local
Buget de stat
Fonduri europene
Alte surse legal constituite

15. Reabilitare sistem de alimentare cu apă în satul Răzoarele, comuna Oltina

Descrierea proiectului Justificare:
 Existența unei rețele de alimentare cu apă conformă standardelor în vigoare va determina dezvoltarea economică a comunei, prin facilitarea producției, precum și creșterea calității vieții populației.
 Crearea tuturor condițiilor pentru furnizarea de servicii publice la standarde europene.

Obiective:
 Creșterea gradului de accesibilitate al populației la serviciile de bază
 Conformarea cu obligațiile privind calitatea apei

Activități:
 Proiectare și inginerie, studii de teren
 Obținere avize/autorizații
 Proceduri achiziții publice
 Lucrări de reabilitare a sistemului de alimentare cu apă

Rezultate așteptate:
 Creșterea calității apei furnizate
 Număr mai mare de cetățeni și operatori economici racordați la rețea
 Atragerea de potențiali investitori

Indicatori de rezultat:
 Lungime rețea de apă potabilă reabilitată (km)
 Număr racorduri noi
 Număr beneficiari

Beneficiari: cetățenii comunei, instituții publice, operatori economici, potențiali investitori

Instituții/actori implicați/potențiali parteneri
 Posibile surse de finanțare

Consiliul local al comunei
 Primarul comunei
 Buget local
 Buget de stat
 Fonduri europene
 Alte surse legal constituite

16. Infrastructură de apă și irigații pentru activități agricole și zootehnice în comuna Oltina, județul Constanța

Descrierea proiectului Justificare:
Existența unei infrastructuri moderne de apă și irigații va determina dezvoltarea agriculturii, prin facilitarea producției și va ajuta la combaterea efectelor negative ale secetei.

Obiective:
Creșterea rentabilității activităților agricole
Prevenirea producerii pagubelor cauzate de secetă

Activități:
Proiectare și inginerie, studii de teren
Avize/autorizații
Lucrări de realizare a infrastructurii de apă și irigații pentru activități agricole și zootehnice

Rezultate așteptate:
Infrastructură de apă și irigații modernă
Suprafață mare de teren agricol deservită
Creșterea productivității fermelor agricole și zootehnice
Atragerea de potențiali investitori

Indicatori de evaluare:
Lungime infrastructură de irigații realizată
Suprafață agricolă deservită

Beneficiari: cetățenii comunei, operatori economici cu sediul în comună, potențiali investitori

Instituții/actori implicați/potențiali parteneri
Posibile surse de finanțare

Consiliul local al comunei
Primarul comunei

Buget local
Buget de stat
Fonduri europene
Alte surse legal constituite

17. Instalație irigație terenuri agricole în comuna Oltina

Descrierea proiectului	<p><u>Justificare:</u> Existența unei infrastructuri moderne de apă și irigații va determina dezvoltarea agriculturii, prin facilitarea producției și va ajuta la combaterea efectelor negative ale secetei.</p> <p><u>Obiective:</u> Creșterea rentabilității activităților agricole Prevenirea producerii pagubelor cauzate de secetă Utilizarea resurselor naturale ale zonei pentru dezvoltarea producției agricole</p> <p><u>Activități:</u> Proiectare și inginerie, studii de teren Avize/autorizații Proceduri achiziții publice Lucrări de realizare a instalației de irigații pentru activități agricole</p> <p><u>Rezultate așteptate:</u> Infrastructură de apă și irigații modernă Suprafață mare de teren agricol deservită Creșterea productivității terenurilor cultivate Atragerea de potențiali investitori</p> <p><u>Indicatori de evaluare:</u> Lungime instalație de irigații realizată Suprafețe agricole deservite Capacitate instalație</p> <p><u>Beneficiari:</u> cetățenii comunei, operatori economici cu sediul în comună, potențiali investitori</p>
Instituții/actori implicați/potențiali parteneri	Consiliul local al comunei Primarul comunei
Posibile surse de finanțare	Buget local Buget de stat Fonduri europene Alte surse legal constituite

18. Înlocuirea rețelelor de apă cu prioritatea stabilită de pierderile din rețea, număr de intervenții, probleme în alimentare, pierderi în contorizare

Descrierea proiectului

Justificare:

Modernizarea rețelei de alimentare cu apă va determina dezvoltarea economică a comunei, prin facilitarea producției, precum și creșterea calității vieții populației.

Crearea tuturor condițiilor pentru furnizarea de servicii publice la standarde europene.

Obiective:

Creșterea gradului de accesibilitate al populației la serviciile de bază

Diminuarea pierderilor și a problemelor în alimentare, limitarea numărului de intervenții

Conformarea cu standardele legale privind calitatea

Activități:

Elaborare documentații tehnice

Obținere avize/autorizații

Proceduri achiziție publică

Lucrări de înlocuire a rețelelor de apă

Rezultate așteptate:

Rețele de apă înlocuite

Diminuarea pierderilor în rețea

Număr limitat de intervenții

Reducerea cheltuielilor

Indicatori de evaluare:

Lungimea rețelei de apă înlocuite (km)

Procent reducere cheltuieli (%)

Beneficiari: cetățenii comunei, instituții publice și operatori economici cu sediul în comună

Instituții/actori implicați/potențiali parteneri
Posibile surse de finanțare

Consiliul local al comunei
Primarul comunei

Buget local
Buget de stat
Fonduri europene
Alte surse legal constituite

19. Aducțiune rețea gaz

Descrierea proiectului Justificare:
 Existența sistemului de distribuție a gazelor naturale în comună va determina dezvoltarea economică a comunei, prin facilitarea producției, precum și creșterea calității vieții populației.
 Crearea tuturor condițiilor pentru furnizarea de servicii publice la standarde europene.

Obiective:
 Creșterea gradului de accesibilitate al populației la serviciile de bază
 Conformarea cu standardele legale privind calitatea serviciilor

Activități:
 Elaborare documentații tehnice
 Obținere avize/autorizații
 Proceduri achiziție publică
 Lucrări de aducțiune rețea gaz

Rezultate așteptate:
 Aducțiune rețea gaz
 Gospodării deservite

Indicatori de evaluare:
 Lungime rețea gaz (km)
 Număr utilizatori

Beneficiari: cetățenii comunei, instituții publice și operatori economici cu sediul în comună, potențiali investitori

Instituții/actori implicați/potențiali parteneri
 Posibile surse de finanțare

Consiliul local al comunei
 Primarul comunei
 Buget local
 Buget de stat
 Fonduri europene
 Alte surse legal constituite

20. Reabilitare și extindere rețea electrică în comuna Oltina

Descrierea proiectului Justificare:
 Reabilitarea și extinderea rețelei de energie electrică în comună va determina dezvoltarea economică a comunei, prin facilitarea producției, precum și creșterea calității vieții populației.
 Crearea tuturor condițiilor pentru furnizarea de servicii publice la standarde europene.

Obiective:
 Creșterea gradului de accesibilitate al populației la serviciile de bază
 Dezvoltarea sistemului de alimentare cu energie electrică

Activități:
 Elaborare documentații tehnice
 Obținere avize/autorizații
 Proceduri achiziție publică
 Lucrări de reabilitare și extindere a rețelei electrice

Rezultate așteptate:
 Reabilitare și extindere rețea electrică
 Număr mai mare de gospodării/operatori economici racordate/racordați la rețea
 Atragerea de potențiali investitori

Indicatori de evaluare:
 Lungime rețea electrică nou-înființată (km)
 Număr cetățeni deserviți

Beneficiari: cetățenii comunei, instituții publice și operatori economici cu sediul în comună, potențiali investitori

Instituții/actori implicați/potențiali parteneri
 Posibile surse de finanțare

Consiliul local al comunei
 Primarul comunei
 Buget local
 Buget de stat
 Fonduri europene
 Alte surse legal constituite

21. Modernizare iluminat public în localitatea Oltina (tehnologie LED)

Descrierea proiectului Justificare:
 Crearea tuturor condițiilor pentru furnizarea de servicii publice la standarde europene.

Obiective:
 Creșterea gradului de acces la infrastructura de iluminat public
 Reducerea consumurilor specifice

Activități:
 Elaborare documentații tehnice
 Obținere avize/autorizații
 Proceduri achiziție publică
 Lucrări de modernizare a rețelei de iluminat public

Rezultate așteptate:
 Modernizarea rețelei de iluminat public
 Consum economic prin utilizarea becurilor LED
 Reducerea cheltuielilor

Indicatori de evaluare:
 Lungimea rețea de iluminat public modernizată (km)
 Număr puncte de aprindere
 Număr gospodării deservite

Beneficiari: comunitatea locală

Instituții/actori implicați/potențiali parteneri	Consiliul local al comunei Primarul comunei
Posibile surse de finanțare	Buget local Buget de stat Fonduri europene Alte surse legal constituite

22. Refacere iluminat public stradal

Descrierea proiectului Justificare:
Crearea tuturor condițiilor pentru furnizarea de servicii publice la standarde europene.

Obiective:
Creșterea gradului de acces la infrastructura de iluminat public
Reducerea consumurilor specifice

Activități:
Elaborare documentații tehnice
Obținere avize/autorizații
Proceduri achiziție publică
Lucrări de refacere a rețelei de iluminat public stradal

Rezultate așteptate:
Refacerea rețelei de iluminat public stradal
Reducerea cheltuielilor

Indicatori de evaluare:
Lungimea rețea de iluminat public refăcută (km)
Număr puncte de aprindere
Număr gospodării deservite

Beneficiari: comunitatea locală

Instituții/actori implicați/potențiali parteneri	Consiliul local al comunei Primarul comunei
Posibile surse de finanțare	Buget local Buget de stat Fonduri europene Alte surse legal constituite

23. Construire centrale eoliene

Descrierea proiectului Justificare:
 Implementarea normelor UE cu privire la protecția mediului, utilizarea tehnologiilor curate și care risipesc mai puține resurse
 Crearea tuturor condițiilor pentru furnizarea de servicii publice la standarde europene

Obiective:
 Valorificarea surselor regenerabile de energie, prin construirea de centrale eoliene
 Reducerea cheltuielilor cu utilitățile

Activități:
 Elaborare documentații tehnice
 Obținere avize/autorizații
 Proceduri achiziții publice
 Construire centrale eoliene

Rezultate așteptate:
 Centrale eoliene construite pe teritoriul comunei
 Reducerea cheltuielilor
 Atragerea de potențiali investitori

Indicatori de rezultat:
 Număr și capacitate centrale eoliene construite
 Procent reducere costuri cu energia (%)

Beneficiari: comunitatea locală, potențiali investitori

Instituții/actori implicați/potențiali parteneri
 Posibile surse de finanțare

Consiliul local al comunei
 Primarul comunei
 Buget local
 Buget de stat
 Fonduri europene
 Alte surse legal constituite

24. Construire de parc fotovoltaic cu panouri solare

Descrierea proiectului Justificare:
Implementarea normelor UE cu privire la protecția mediului, utilizarea tehnologiilor curate și care risipesc mai puține resurse

Obiective:
Valorificarea surselor regenerabile de energie (fotovoltaică)
Reducerea cheltuielilor cu utilitățile

Activități:
Identificarea terenului pentru construire parc fotovoltaic
Elaborare documentații tehnice
Obținere avize/autorizații
Instalarea panourilor solare

Rezultate așteptate:
Panouri fotovoltaice instalate
Reducerea cheltuielilor
Atragerea de potențiali investitori

Indicatori de evaluare:
Suprafață parc fotovoltaic
Număr panouri solare montate
Procent reducere costuri (%)
Număr beneficiari deserviți

Beneficiari: comunitatea locală, potențiali investitori

Instituții/actori
implicați/potențiali
parteneri
Posibile surse de
finanțare

Consiliul local al comunei
Primarul comunei
Buget local
Buget de stat
Fonduri europene
Alte surse legal constituite

25. Dotarea unităților de învățământ cu echipamente IT performante

Descrierea proiectului Justificare:
 Educația stă la baza dezvoltării durabile a oricărei comunități
 Se impune facilitarea accesului la actul educațional pentru toți copiii,
 inclusiv pentru cei care provin din categoriile defavorizate ale
 populației

Obiective:
 Asigurarea conformității cu standardele în vigoare privind spațiile de
 desfășurare a procesului educațional
 Creșterea calității actului educațional

Activități:
 Modernizare săli de clasă și laboratoare
 Dotarea cu echipamente IT performante

Rezultate așteptate:
 Acces facil la informație prin tehnologie performantă
 Servicii educaționale de calitate
 Performanțe școlare

Indicatori de evaluare:
 Număr unități de învățământ dotate
 Număr echipamente
 Număr beneficiari

Beneficiari: școlile și grădinițele din comună

Instituții/actori implicați/potențiali parteneri	Consiliul local al comunei Primarul comunei
Posibile surse de finanțare	Buget local Buget de stat Fonduri europene Alte surse legal constituite

ECONOMIE

1. Încurajarea creșterii oilor și a produselor din lapte de oaie

Descrierea proiectului	<p><u>Justificare:</u> Pe raza comunei există crescători de animale, care au nevoie de sprijin în dezvoltarea activității lor Se urmărește crearea premiselor de dezvoltare economică a comunei, prin susținerea produselor de interes pe piața actuală</p> <p><u>Obiective:</u> Creșterea competitivității producătorilor locali Valorificarea inteligentă a potențialului agricol al comunei Ocuparea forței de muncă la nivelul comunei</p> <p><u>Activități:</u> Sprijinirea crescătorilor de animale, prin acordarea de consiliere și facilități pentru dezvoltarea producției de lapte, carne, piele, lână etc. Dezvoltarea infrastructurii locale (de transport, utilități, puncte de colectare a laptelui, etc.)</p> <p><u>Rezultate așteptate:</u> Diversificarea gamei de produse Atragerea de investitori Prevenirea șomajului</p> <p><u>Indicatori de rezultat:</u> Număr crescători de animale Număr animale Diversitate și cantitate produse ecologice</p> <p><u>Beneficiari:</u> producători agricoli (persoane fizice și juridice), potențiali investitori</p>
Instituții/actori implicați/potențiali parteneri	Consiliul local al comunei Primarul comunei Producători locali
Posibile surse de finanțare	Buget local Buget de stat Fonduri europene Alte surse legal constituite

2. Dezvoltarea punctelor de colectare a laptelui de la producătorii familiali și fermele mici și mijlocii

Descrierea proiectului

Justificare:

Pe raza comunei există crescători de animale, care au nevoie de sprijin în dezvoltarea activității lor și valorificarea inteligentă a produselor obținute

Obiective:

Dezvoltarea infrastructurii de afaceri în comună
Sprijinirea crescătorilor de animale și a producției de lapte

Activități:

Amenajarea de puncte de colectare a laptelui de la producătorii familiali și fermele mici și mijlocii din comună
Organizarea transportului laptelui la fabricile din zonă

Rezultate așteptate:

Creșterea cantității de lapte colectat în condiții optime
Atragerea de investitori interesați de producția de lapte

Indicatori de evaluare:

Număr și capacitate puncte colectare
Cantitate de lapte colectată și valorificată

Beneficiari: comunitatea locală, producătorii familiali și fermele mici și mijlocii din comună, transportatori, fabricile de prelucrare a laptelui, potențiali investitori

Instituții/actori implicați/potențiali parteneri
Posibile surse de finanțare

Consiliul local al comunei
Primarul comunei
Buget local
Buget de stat
Fonduri europene
Alte surse legal constituite

3. Centru de promovare și desfacere a produselor agricole în comuna Oltina

Descrierea proiectului	<p><u>Justificare:</u> Crearea premiselor de dezvoltare economică a comunei, prin valorificarea inteligentă a potențialului agricol</p> <p><u>Obiective:</u> Dezvoltarea infrastructurii locale de afaceri Creșterea competitivității producătorilor locali Valorificarea inteligentă a producției locale Ocuparea forței de muncă</p> <p><u>Activități:</u> Documentații tehnice Avize/autorizații Proceduri achiziții publice Lucrări de construire și amenajare a unui centru de promovare și desfacere a produselor locale</p> <p><u>Rezultate așteptate:</u> Creșterea cantității de produse locale valorificate în cadrul centrului Prevenirea șomajului Atragerea de investitori</p> <p><u>Indicatori de evaluare:</u> Suprafață amenajată Capacitate centru Număr investitori atrași Volum și valoare tranzacții</p> <p><u>Beneficiari:</u> producători locali (persoane fizice și juridice), potențiali investitori, cetățenii comunei</p>
Instituții/actori implicați/potențiali parteneri	Consiliul local al comunei Primarul comunei
Posibile surse de finanțare	Buget local Buget de stat Fonduri europene Alte surse legal constituite

4. Târg de animale în comuna Oltina

Descrierea proiectului	<p><u>Justificare:</u> Pentru stimularea comerțului cu animale trebuie creată o piață de desfacere dezvoltată. Existența spațiilor destinate activităților economice atrage investitorii din exterior.</p> <p><u>Obiective:</u> Dezvoltarea economiei locale, prin sprijinirea comerțului cu animale Crearea de noi locuri de muncă Atragerea de investitori</p> <p><u>Activități:</u> Studii de teren Obținere avize/autorizații Lucrări de amenajare a târgului de animale Crearea tuturor condițiilor de igienă prin asigurarea tuturor utilităților Promovarea târgului de animale la nivel local, județean și la nivelul județelor limitrofe</p> <p><u>Rezultate așteptate:</u> Atragerea de investitori Tranzacții comerciale semnificative desfășurate în cadrul târgului Noi locuri de muncă</p> <p><u>Indicatori de evaluare:</u> Suprafață amenajată Număr investitori/producători locali Volum și valoare tranzacții Creștere economică generată</p> <p><u>Beneficiari:</u> comunitatea locală, crescătorii de animale (persoane fizice și juridice), potențiali investitori</p>
Instituții/actori implicați/potențiali parteneri Posibile surse de finanțare	<p>Consiliul local al comunei Primarul comunei</p> <p>Buget local Buget de stat Fonduri europene Alte surse legal constituite</p>

5. Revitalizarea producției viticole și dezvoltarea livezilor de pomi fructiferi și atragerea de investitori privați

Descrierea proiectului

Justificare:

Crearea premiselor de dezvoltare economică a comunei, prin valorificarea inteligentă a potențialului agricol, viticol și pomicol

Obiective:

Creșterea competitivității producătorilor locali

Atragerea de noi investitori

Valorificarea inteligentă a potențialului agricol, viticol și pomicol al comunei

Ocuparea forței de muncă la nivelul comunei

Activități:

Sprijinirea producătorilor agricoli locali, prin acordarea de consiliere și facilități pentru dezvoltarea activităților de producție

Dezvoltarea infrastructurii locale (de transport, irigații, locuri de desfacere și depozitare a produselor)

Rezultate așteptate:

Creșterea producției viticole și pomicole și valorificarea acesteia în industria alimentară

Atragerea de investitori în sectorul agricol și al industriei alimentare

Prevenirea șomajului

Indicatori de rezultat:

Suprafețe cultivate (ha)

Producție medie la hectar (kg/ha)

Număr investitori atrași

Beneficiari: producători agricoli (persoane fizice și juridice), potențiali investitori

Instituții/actori implicați/potențiali parteneri

Consiliul local al comunei
Primarul comunei
Investitori privați

Posibile surse de finanțare

Buget local
Buget de stat
Fonduri europene
Alte surse legal constituite

6. Proiect pentru instruirea oamenilor în legumicultură și susținerea dezvoltării serelor

Descrierea proiectului Justificare:
Necesitatea specializării forței de muncă în acord cu nevoile actuale ale comunității

Obiective:
Dezvoltarea și specializarea resurselor umane în comună
Promovarea ocupării și incluziunii sociale
Prevenirea șomajului

Activități:
Organizarea de întâlniri cu reprezentanții AJOFM, cu formatorii etc.
Susținerea organizării programelor de instruire la nivelul comunei

Rezultate așteptate:
Forță de muncă specializată
Reducerea șomajului
Dezvoltarea serelor în comună

Indicatori de evaluare:
Număr beneficiari program de formare
Număr investitori noi în agricultura comunei

Beneficiari: cetățenii comunei, în special tinerii

Instituții/actori
implicați/potențiali
parteneri Consiliul local al comunei
Primarul comunei
Formatori profesionali

Posibile surse de
finanțare Buget local
Buget de stat
Fonduri europene
Alte surse legal constituite

7. Proiect pentru instruire de mecanici agricoli

Descrierea proiectului Justificare:
Necesitatea specializării forței de muncă în acord cu nevoile actuale ale comunității

Obiective:
Dezvoltarea și specializarea resurselor umane în comună
Promovarea ocupării și incluziunii sociale
Prevenirea șomajului

Activități:
Organizarea de întâlniri cu reprezentanții AJOFM, cu formatorii etc.
Susținerea organizării programelor de instruire la nivelul comunei

Rezultate așteptate:
Forță de muncă specializată
Reducerea șomajului

Indicatori de evaluare:
Număr cursuri de calificare
Număr beneficiari program de formare

Beneficiari: cetățenii comunei, în special tinerii

Instituții/actori implicați/potențiali parteneri Consiliul local al comunei
Primarul comunei
Formatori profesionali

Posibile surse de finanțare Buget local
Buget de stat
Fonduri europene
Alte surse legal constituite

8. Realizarea de proiecte de formare profesională pentru dezvoltarea competențelor antreprenoriale și promovarea afacerilor în mediul rural în comuna Oltina

Descrierea proiectului

Justificare:

Promovarea culturii antreprenoriale poate fi o pârgie importantă pentru creșterea inovării și dezvoltării în afaceri

Obiective:

Creșterea competitivității economice, care va determina creșterea calității produselor, lucrărilor și serviciilor furnizate

Formarea profesională continuă a populației

Promovarea ocupării și incluziunii sociale

Prevenirea șomajului

Activități:

Organizarea de întâlniri cu reprezentanții AJOFM

Sușinerea de cursuri de formare profesională pentru dezvoltarea competențelor antreprenoriale și promovarea afacerilor în mediul rural

Rezultate așteptate:

Noi proiecte antreprenoriale la nivelul comunei

Resurse umane specializate

Reducerea șomajului, prin crearea de noi locuri de muncă

Indicatori de evaluare:

Număr proiecte formare profesională

Număr beneficiari

Beneficiari: comunitatea locală, antreprenori locali

Instituții/actori
implicați/potențiali
parteneri

Posibile surse de
finanțare

Consiliul local al comunei

Primarul comunei

Buget local

Buget de stat

Fonduri europene

Alte surse legal constituite

EDUCAȚIE

1. Reabilitarea, modernizarea și extinderea unităților de învățământ din comuna Oltina, județul Constanța

Descrierea proiectului

Justificare:

Clădirile în care funcționează unitățile de învățământ necesită reabilitare, modernizare și extindere, precum și dotarea materială la standarde europene a spațiilor interioare destinate procesului educațional

Obiective:

Crearea climatului optim pentru desfășurarea programelor educaționale (siguranță, igienă, bază materială corespunzătoare)
Prevenirea abandonului școlar
Reducerea analfabetismului

Activități:

Elaborare documentații tehnice
Obținere avize/autorizații
Proceduri achiziție publică
Lucrări de reabilitare, modernizare și extindere/construire
Dotare materială a spațiilor interioare

Rezultate așteptate:

Creșterea calității actului educațional
Stabilizarea personalului didactic
Performanțele școlare ale elevilor

Indicatori de rezultat:

Suprafețe reabilitate/modernizate/extinse
Număr beneficiari

Beneficiari: unitățile de învățământ de pe raza comunei, comunitatea locală

Instituții/actori implicați/potențiali parteneri
Posibile surse de finanțare

Consiliul local al comunei
Primarul comunei
Conducerea unităților școlare
Buget local
Buget de stat
Fonduri europene
Alte surse legal constituite

2. Dotarea școlilor și grădinițelor cu echipamente didactice și tehnologie performantă

Descrierea proiectului

Justificare:

Educația stă la baza dezvoltării durabile a oricărei comunități
Se impune facilitarea accesului la actul educațional pentru toți copiii, inclusiv pentru cei care provin din categoriile defavorizate ale populației

Obiective:

Asigurarea conformității cu standardele în vigoare privind spațiile de desfășurare a procesului educațional
Creșterea calității actului educațional

Activități:

Modernizare săli de clasă și laboratoare
Dotarea cu echipamente didactice și tehnologie performantă

Rezultate așteptate:

Acces facil la informație prin tehnologie performantă
Servicii educaționale de calitate
Performanțe școlare

Indicatori de rezultat:

Număr de unități de învățământ dotate
Număr și valoare echipamente
Număr elevi beneficiari

Beneficiari: școlile și grădinițele din comună; copiii preșcolari și elevii; personalul didactic

Instituții/actori implicați/potențiali parteneri
Posibile surse de finanțare

Consiliul local al comunei
Primarul comunei
Conducerea unităților de învățământ
Buget local
Buget de stat
Fonduri europene
Alte surse legal constituite

3. Amenajare și modernizare bibliotecă comunală

Descrierea proiectului Justificare:
Necesitatea creșterii gradului de educație și cultură în mediul rural

Obiective:
Amenajarea și modernizarea bibliotecii comunale
Completarea și diversificarea ofertei de carte
Crearea posibilității de acces digital la colecțiile de carte în sistem online

Activități:
Elaborare documentație
Obținere avize/autorizații
Proceduri achiziție publică
Lucrări de amenajare și modernizare a clădirii și spațiilor interioare
Dotare materială
Dezvoltarea fondului de carte

Rezultate așteptate:
Creșterea numărului de cititori

Indicatori de evaluare:
Capacitate bibliotecă
Volum fond de carte
Număr beneficiari

Beneficiari: comunitatea locală

Instituții/actori
implicați/potențiali
parteneri
Posibile surse de
finanțare

Consiliul local al comunei
Primarul comunei
Buget local
Buget de stat
Fonduri europene
Alte surse legal constituite

4. Reabilitare imobil cămin cultural în satul Răzoarele

Descrierea proiectului Justificare:
Necesitatea creșterii gradului de educație și cultură în mediul rural

Obiective:
Creșterea nivelului cultural și social al cetățenilor comunei
Crearea de condiții adecvate pentru organizarea de evenimente cultural-artistice
Stimularea înființării de ansambluri folclorice, muzică și dans
Creșterea gradului de socializare a cetățenilor comunei

Activități:
Elaborare documentație
Obținere avize/autorizații
Proceduri achiziție publică
Lucrări de amenajare și modernizare a clădirii și spațiilor interioare
Dotare materială

Rezultate așteptate:
Evenimente cultural-artistice organizate
Înființare de formații de muzică și dans

Indicatori de evaluare:
Suprafață reabilitată
Capacitate sală de evenimente
Număr beneficiari

Beneficiari: comunitatea locală

Instituții/actori
implicați/potențiali
parteneri
Posibile surse de
finanțare

Consiliul local al comunei
Primarul comunei

Buget local
Buget de stat
Fonduri europene
Alte surse legal constituite

5. Susținerea copiilor și a tinerilor cu performanțe școlare deosebite prin acordarea de burse de merit și alte stimulente

Descrierea proiectului

Justificare:

Asigurarea conformității cu prevederile legale în vigoare privind acordarea bursei elevilor din învățământul preuniversitar de stat
Susținerea și încurajarea performanței școlare

Obiective:

Sprijinirea și recompensarea copiilor cu performanțe școlare deosebite prin burse de merit și alte stimulente

Activități:

Aprobarea prin HCL a acordării și cuantumului bursei de merit și a altor stimulente pentru elevii cu performanțe școlare deosebite

Rezultate așteptate:

Creșterea performanței școlare
Creșterea calității actului educațional

Indicatori de rezultat:

Număr elevi cu performanțe școlare deosebite
Număr și valoare burse de merit acordate într-o perioadă determinată de timp (un an)

Beneficiari: elevii cu performanțe școlare

Instituții/actori implicați/potențiali parteneri
Posibile surse de finanțare

Consiliul local al comunei
Primarul comunei

Buget local
Buget de stat
Fonduri europene
Alte surse legal constituite

6. Proiecte de reconversie pentru calificare în diverse meserii practicate pe plan local

Descrierea proiectului Justificare:
Necesitatea specializării forței de muncă în acord cu nevoile actuale ale comunității

Obiective:
Dezvoltarea și specializarea resurselor umane în comună
Promovarea ocupării și incluziunii sociale
Prevenirea șomajului

Activități:
Organizarea de întâlniri cu reprezentanții AJOFM, cu formatorii etc.
Susținerea organizării programelor de reconversie pentru calificare în diverse meserii practicate pe plan local

Rezultate așteptate:
Forță de muncă specializată
Creșterea gradului de ocupare și incluziune socială
Reducerea șomajului

Indicatori de evaluare:
Număr proiecte de reconversie pentru calificare
Număr beneficiari

Beneficiari: comunitatea locală

Instituții/actori implicați/potențiali parteneri Consiliul local al comunei
Primarul comunei
AJOFM
Formatori profesionali

Posibile surse de finanțare Buget local
Buget de stat
Fonduri europene
Alte surse legal constituite

SĂNĂTATE ȘI INCLUZIUNE SOCIALĂ

1. Reabilitare dispensar medical

Descrierea proiectului	<p><u>Justificare:</u> Necesitatea unui sistem medical care să corespundă cerințelor UE Garantarea dreptului cetățenilor de a beneficia de servicii medicale la cele mai înalte standarde</p> <p><u>Obiective:</u> Asigurarea de servicii medicale la standarde europene Creșterea capacității de tratament Evitarea deplasării cetățenilor comunei pentru servicii medicale și farmacii de pe raza altor localități Crearea de noi locuri de muncă</p> <p><u>Activități:</u> Elaborare documentație Avize/autorizații Lucrări de reabilitare dispensar medical Dotarea cu aparatură medicală de ultimă generație</p> <p><u>Rezultate așteptate:</u> Cabinete medicale dotate la standarde înalte Creșterea calității actului medical Intervenția promptă în cazuri medicale de urgență</p> <p><u>Indicatori de rezultat:</u> Suprafață reabilitată/modernizată Număr și valoare dotări Număr beneficiari</p> <p><u>Beneficiari:</u> comunitatea locală, cabinetele medicale, farmaciile</p>
Instituții/actori implicați/potențiali parteneri	Consiliul local al comunei Primarul comunei Personal medical
Posibile surse de finanțare	Buget local Buget de stat Fonduri europene Alte surse legal constituite

2. Amenajare centru social pentru vârstnici și persoane cu probleme sociale, prevăzut cu cantina socială, în comuna Oltina

Descrierea proiectului Justificare:
 Necesitatea unui sistem de servicii sociale adresate persoanelor vârstnice, care să corespundă cerințelor UE
 Garantarea dreptului cetățenilor de a beneficia de servicii sociale la cele mai înalte standarde

Obiective:
 Asigurarea de servicii sociale la standarde europene
 Creșterea capacității de tratament
 Evitarea instituționalizării vârstnicilor comunei pentru servicii sociale și medicale pe raza altor localități

Activități:
 Elaborare documentație
 Avize/autorizații
 Proceduri achiziție publică
 Lucrări de amenajare a centrului social

Rezultate așteptate:
 Un centru social destinat vârstnicilor și persoanelor cu probleme sociale la standarde europene
 Creșterea calității serviciilor sociale adresate vârstnicilor

Indicatori de rezultat:
 Suprafață amenajată
 Capacitate centru (număr locuri)
 Număr locuri de muncă nou-create
 Număr beneficiari

Beneficiari: comunitatea locală, persoanele vârstnice din comună

Instituții/actori implicați/potențiali parteneri
 Posibile surse de finanțare

Consiliul local al comunei
 Primarul comunei

 Buget local
 Buget de stat
 Fonduri europene
 Alte surse legal constituite

3. Reamenajare imobil pentru locuințe sociale

Descrierea proiectului	<p><u>Justificare</u> Necesitatea unui sistem de protecție socială care să corespundă cerințelor UE</p> <p><u>Obiective:</u> Amenajarea de locuințe sociale Asigurarea unor condiții decente de locuit pentru categoriile sociale defavorizate Creșterea calității vieții</p> <p><u>Activități:</u> Elaborare documentație Proceduri achiziții publice Execuție lucrări de amenajare Monitorizare program Acordarea locuințelor cu chirie subvenționată persoanelor din categoriile defavorizate</p> <p><u>Rezultate așteptate:</u> Un trai decent pentru categoriile de persoane defavorizate</p> <p><u>Indicatori de rezultat:</u> Număr și suprafață locuințe sociale amenajate Valoare dotări Număr locuințe sociale date în folosință Număr beneficiari</p> <p><u>Beneficiari:</u> categoriile defavorizate ale populației comunei</p>
Instituții/actori implicați/potențiali parteneri	Consiliul local al comunei Primarul comunei
Posibile surse de finanțare	Buget local Buget de stat Fonduri europene Alte surse legal constituite

4. Dotarea cu echipamente performante pentru acordarea ajutorului medical de urgență și deplasarea la cel mai apropiat spital la nevoie

Descrierea proiectului	<p><u>Justificare:</u> Necesitatea unui sistem medical care să corespundă cerințelor UE Garantarea dreptului cetățenilor de a beneficia de servicii medicale la cele mai înalte standarde</p> <p><u>Obiective:</u> Creșterea calității actului medical Asigurarea intervenției prompte în cazuri medicale de urgență Evitarea deplasării cetățenilor comunei în alte localități pentru a beneficia de servicii medicale</p> <p><u>Activități:</u> Elaborare documentație Achiziție echipamente performante pentru acordarea ajutorului medical de urgență și deplasarea la cel mai apropiat spital la nevoie Instruire personal medical</p> <p><u>Rezultate așteptate:</u> Asigurarea ajutorului medical de urgență Deplasarea în condiții optime la cel mai apropiat spital, în caz de nevoie</p> <p><u>Indicatori de rezultat:</u> Număr și valoare dotări Număr cadre medicale instruite Număr beneficiari</p> <p><u>Beneficiari:</u> comunitatea locală, personalul medical</p>
Instituții/actori implicați/potențiali parteneri	<p>Consiliul local al comunei Primarul comunei Personalul medical din comună</p>
Posibile surse de finanțare	<p>Buget local Buget de stat Fonduri europene Alte surse legal constituite</p>

5. Formare continuă a personalului implicat în acordarea de servicii sociale

Descrierea proiectului

Justificare:

Consolidarea capacității administrative

Formarea profesională periodică constituie o obligație legală

Specializarea continuă a resursei umane în acord cu nevoile societății actuale

Obiective:

Îmbunătățirea nivelului de formare profesională pentru funcționarii publici și personalul contractual din cadrul aparatului de specialitate al primarului

Activități:

Realizarea analizei nevoilor de formare profesională

Elaborarea planului anual de formare profesională

Achiziția de servicii de instruire și perfecționare profesională

Participarea la forme de pregătire profesională conform nevoilor identificate

Rezultate așteptate:

Dezvoltarea de noi competențe

Creșterea calității serviciilor furnizate

Indicatori de rezultat:

Număr de programe de formare

Număr de beneficiari

Beneficiari: funcționarii publici și personalul contractual din aparatul de specialitate al primarului comunei

Instituții/actori implicați/potențiali parteneri

Posibile surse de finanțare

Consiliul local al comunei

Primarul comunei

Buget local

Buget de stat

Fonduri europene

Alte surse legal constituite

TURISM ȘI CULTURĂ

1. Integrarea într-o rețea națională cu circuit închis a caselor vechi și valorificarea caselor tradiționale cu scop turistic într-o rețea la nivelul județului

Descrierea proiectului

Justificare:

Dezvoltarea durabilă a turismului în zonă
Conștientizarea importanței și valorii caselor tradiționale de pe raza comunei și valorificarea cu scop turistic a acestora într-o rețea la nivelul județului

Obiective:

Dezvoltarea turistică a comunei prin integrarea într-o rețea națională cu circuit închis a caselor vechi și valorificarea caselor tradiționale cu scop turistic într-o rețea la nivelul județului

Activități:

Integrarea într-o rețea națională cu circuit închis a caselor vechi
Valorificarea caselor tradiționale cu scop turistic într-o rețea la nivelul județului

Rezultate așteptate:

Creșterea numărului de turiști/vizitatori

Indicatori de rezultat:

Număr de case vechi integrate în rețea
Număr turiști/vizitatori

Beneficiari: comunitatea locală, operatori de turism, turiști/vizitatori

Instituții/actori implicați/potențiali parteneri

Consiliul local al comunei
Primarul comunei
ONG-uri
Operatori turism

Posibile surse de finanțare

Buget local
Buget de stat
Fonduri europene
Alte surse legal constituite

2. Organizare de evenimente culturale, religioase, etnografice, gastronomice, care să revitalizeze tradițiile locale, inclusiv în parteneriat cu alte localități

Descrierea proiectului Justificare:
Dezvoltarea durabilă a turismului în zonă

Obiective:
Dezvoltarea turistică a comunei prin organizarea de evenimente culturale, religioase, etnografice, gastronomice, care să revitalizeze tradițiile locale

Activități:
Organizarea de evenimente
Modernizarea infrastructurii rutiere
Promovarea evenimentelor care revitalizează tradițiile locale
Sprijinirea organizării de circuite turistice în zonă

Rezultate așteptate:
Creșterea numărului de turiști/vizitatori
Creșterea veniturilor din turism la bugetul local

Indicatori de evaluare:
Număr evenimente organizate
Număr organizatori atrași
Număr participanți
Plus valoare adusă

Beneficiari: comunitatea locală, organizatori de evenimente, operatori de turism, turiști/vizitatori

Instituții/actori implicați/potențiali parteneri	Consiliul local al comunei Primarul comunei
Posibile surse de finanțare	Buget local Buget de stat Fonduri europene Alte surse legal constituite

3. Realizare broșură și alte materiale publicitare de promovare turistică a localității

Descrierea proiectului

Justificare:

Dezvoltarea durabilă a turismului în zonă

Obiective:

Promovarea prin mijloace moderne a destinației turistice

Atragerea de vizitatori/turiști în zonă

Atragerea de noi investitori în turism

Activități:

Elaborare documentație

Achiziții servicii de realizare broșură și alte materiale publicitare de promovare turistică

Difuzare broșură și materiale publicitare

Rezultate așteptate:

Creșterea numărului de turiști/vizitatori

Indicatori de rezultat:

Valoare investită în promovare

Număr vizitatori/turiști

Creștere economică generată

Beneficiari: comunitatea locală, operatori de turism, turiști/vizitatori

Instituții/actori
implicați/potențiali
parteneri
Posibile surse de
finanțare

Consiliul local al comunei

Primarul comunei

Buget local

Buget de stat

Fonduri europene

Alte surse legal constituite

4. Realizare website și aplicație mobilă de promovare turistică a localității

Descrierea proiectului

Justificare:

Dezvoltarea durabilă a turismului în zonă

Obiective:

Promovarea prin mijloace moderne a destinației turistice

Atragerea de vizitatori/turiști în zonă

Atragerea de noi investitori în turism

Activități:

Elaborare documentație

Achiziții servicii de realizare website și aplicație mobilă de promovare turistică

Realizare website și aplicație mobilă de promovare turistică

Instruire personal în vederea actualizării informației pentru promovarea turistică a comunei

Popularizare website și aplicație mobilă

Monitorizare trafic website și aplicație mobilă

Rezultate așteptate:

Creșterea numărului de utilizatori

Creșterea numărului de turiști/vizitatori

Indicatori de rezultat:

Valoare investită în promovare

Număr utilizatori website și aplicație mobilă

Număr vizitatori/turiști

Plus valoare adusă

Beneficiari: comunitatea locală, operatori de turism, turiști/vizitatori

Instituții/actori
implicați/potențiali
parteneri

Posibile surse de
finanțare

Consiliul local al comunei
Primarul comunei

Buget local
Buget de stat
Fonduri europene
Alte surse legal constituite

5. Dezvoltare zonă turistică

Descrierea proiectului	<p><u>Justificare:</u> Dezvoltarea durabilă a turismului în zonă</p> <p><u>Obiective:</u> Atragerea de investitori în zonă Diversificarea ofertei turistice Asigurarea condițiilor de recreere pentru locuitori și vizitatori/turiști Creșterea atractivității zonei și a numărului de vizitatori Crearea de noi locuri de muncă Dezvoltarea infrastructurii care să deservească zona turistică</p> <p><u>Activități:</u> Elaborare documentație tehnică Obținere avize/autorizații Achiziție lucrări de amenajare Execuție lucrări de construcție, amenajare Promovare zonă turistică Monitorizare activitate desfășurată în zona turistică</p> <p><u>Rezultate așteptate:</u> Dezvoltare economică a zonei Creșterea numărului de vizitatori/turiști Crearea de noi locuri de muncă</p> <p><u>Indicatori de rezultat:</u> Suprafața zonei turistice amenajate Numărul de investitori atrași Numărul de turiști/vizitatori Numărul de locuri de muncă nou-create</p> <p><u>Beneficiari:</u> locuitorii comunei, turiști, vizitatori, operatori economici care activează în turism</p>
Instituții/actori implicați/potențiali parteneri	<p>Consiliul local al comunei Primarul comunei Investitori privați</p>
Posibile surse de finanțare	<p>Buget local Buget de stat Fonduri europene Alte surse legal constituite</p>

6. Dezvoltare infrastructură de agrement

Descrierea proiectului	<p><u>Justificare:</u> Dezvoltarea din punct de vedere cultural, social și sportiv a comunei</p> <p><u>Obiective:</u> Dezvoltarea de spații de agrement și antrenamente pentru locuitorii comunei, precum și pentru vizitatori/turiști Asigurarea condițiilor de recreere pentru locuitori și vizitatori/turiști Crearea de noi locuri de muncă Dezvoltarea infrastructurii de agrement</p> <p><u>Activități:</u> Elaborare documentație tehnică Obținere avize/autorizații Achiziție lucrări de construcție, amenajare Execuție lucrări de construcție, amenajare</p> <p><u>Rezultate așteptate:</u> Dezvoltare din punct de vedere cultural, social și sportiv a comunei Creșterea numărului de vizitatori/turiști Crearea de noi locuri de muncă</p> <p><u>Indicatori de rezultat:</u> Suprafață zonă de agrement dezvoltată Numărul de investitori atrași Numărul de beneficiari Numărul de locuri de muncă nou-create</p> <p><u>Beneficiari:</u> locuitorii comunei, turiști, vizitatori, operatori economici</p>
Instituții/actori implicați/potențiali parteneri	Consiliul local al comunei Primarul comunei
Posibile surse de finanțare	Buget local Buget de stat Fonduri europene Alte surse legal constituite

7. Amenajare port turistic (debarcader) la Dunăre

Descrierea proiectului	<p><u>Justificare:</u> Valorificarea potențialului turistic al Dunării Dezvoltarea durabilă din punct de vedere economic a comunei</p> <p><u>Obiective:</u> Amenajarea unui port turistic (debarcader) la Dunăre Asigurarea condițiilor de acostare a ambarcațiunilor Susținerea mediului de afaceri din zonă Crearea de noi locuri de muncă Dezvoltarea infrastructurii de agrement</p> <p><u>Activități:</u> Elaborare documentație tehnică Obținere avize/autorizații Achiziție lucrări de amenajare debarcader Execuție lucrări de amenajare debarcader</p> <p><u>Rezultate așteptate:</u> Dezvoltare din punct de vedere turistic a comunei (și implicit economic) Atragerea de noi investitori Creșterea numărului de vizitatori/turiști Crearea de noi locuri de muncă</p> <p><u>Indicatori de rezultat:</u> Suprafață amenajată Capacitate port Numărul de investitori atrași Numărul de beneficiari Numărul de locuri de muncă nou-create</p> <p><u>Beneficiari:</u> locuitorii comunei, turiști, vizitatori, operatori economici</p>
Instituții/actori implicați/potențiali parteneri Posibile surse de finanțare	<p>Consiliul local al comunei Primarul comunei</p> <p>Buget local Buget de stat Fonduri europene Alte surse legal constituite</p>

8. Locuri de joacă pentru copii și adolescenți

Descrierea proiectului

Justificare:

Necesitatea amenajării pe raza comunei de noi locuri de relaxare și petrecere a timpului liber pentru copii și adolescenți

Obiective:

Dezvoltarea de spații de agrement pentru copii și adolescenți

Activități:

Identificarea terenurilor pentru amenajarea locurilor de joacă

Proceduri achiziție publică

Lucrări de construcție și amenajare

Darea în folosință

Rezultate așteptate:

Locuri de joacă amenajate conform standardelor în vigoare

Indicatori de evaluare:

Număr locuri de joacă

Suprafață amenajată

Număr beneficiari

Beneficiari: copii și adolescenți, localnici și vizitatori/turiști

Instituții/actori
implicați/potențiali
parteneri

Posibile surse de
finanțare

Consiliul local al comunei
Primarul comunei

Buget local

Buget de stat

Fonduri europene

Alte surse legal constituite

9. Amenajare parc aventură

Descrierea proiectului Justificare:
Dezvoltarea durabilă a turismului în zonă

Obiective:
Atragerea de investitori în zonă
Diversificarea ofertei turistice
Asigurarea condițiilor de recreere pentru locuitori și vizitatori/turiști
Creșterea atractivității zonei și a numărului de vizitatori
Dezvoltarea infrastructurii care să deservească parcul de aventură

Activități:
Elaborare documentație tehnică
Obținere avize/autorizații
Execuție lucrări de amenajare parc aventură
Promovare parc aventură

Rezultate așteptate:
Dezvoltare economică a zonei
Creșterea numărului de vizitatori/turiști
Crearea de noi locuri de muncă

Indicatori de rezultat:
Suprafața zonei turistice amenajate (mp)
Numărul de investitori atrași
Numărul de turiști/vizitatori
Numărul de locuri de muncă nou-create

Beneficiari: locuitorii comunei, turiști, vizitatori, operatori economici care activează în turism

Instituții/actori
implicați/potențiali
parteneri
Posibile surse de
finanțare

Consiliul local al comunei
Primarul comunei

Buget local
Buget de stat
Fonduri europene
Alte surse legal constituite

10. Amenajare spațiu verde pentru picnic

Descrierea proiectului

Justificare:

Dezvoltarea infrastructurii de agrement a comunei

Obiective:

Asigurarea condițiilor de recreere pentru locuitori și vizitatori/turiști

Diversificarea ofertei turistice

Creșterea atractivității zonei și a numărului de vizitatori

Activități:

Elaborare documentație tehnică

Obținere avize/autorizații

Proceduri achiziție publică

Execuție lucrări de amenajare

Rezultate așteptate:

Dezvoltare economică a zonei

Creșterea numărului de vizitatori/turiști

Crearea de noi locuri de muncă

Indicatori de rezultat:

Suprafața amenajată

Numărul de turiști/vizitatori

Beneficiari: locuitorii comunei, turiști, vizitatori, operatori economici care activează în turismInstituții/actori
implicați/potențiali
parteneriPosibile surse de
finanțare

Consiliul local al comunei

Primarul comunei

Buget local

Buget de stat

Fonduri europene

Alte surse legal constituite

MEDIU

1. Împădurirea terenurilor degradate

Descrierea proiectului	<p><u>Justificare:</u> Necesitatea reconstrucției ecologice a terenurilor degradate, prin valorificarea terenurilor neproductive sau agricole afectate de fenomene de degradare în diferite stadii sau care și-au pierdut total sau parțial capacitatea de producție pentru folosințe agricole</p> <p><u>Obiective:</u> Valorificarea terenurilor degradate, a celor nefolosite, defrișate Creșterea suprafețelor de pădure pe teritoriul comunei Combaterea poluării și a efectelor acesteia asupra mediului înconjurător și sănătății oamenilor Îmbunătățirea condițiilor de mediu și a diversității biologice</p> <p><u>Activități:</u> Pregătirea terenului și a solului în vederea împăduririi Executarea de lucrări de îmbunătățiri funciare Executarea plantației</p> <p><u>Rezultate așteptate:</u> Suprafață de teren împădurit Creșterea producției de energie regenerabilă</p> <p><u>Indicatori de rezultat:</u> Suprafețe împădurite</p> <p><u>Beneficiari:</u> comunitatea locală</p>
Instituții/actori implicați/potențiali parteneri	Consiliul local al comunei Primarul comunei
Posibile surse de finanțare	Buget local Buget de stat Fonduri europene Alte surse legal constituite

2. Reabilitare spații verzi în interiorul localității

Descrierea proiectului Justificare:
Necesitatea protejării și conservării zonelor verzi din comună
Îmbunătățirea aspectului estetic al comunei

Obiective:
Creșterea calității mediului natural
Consolidarea amenajărilor peisagistice
Crearea de noi locuri de recreere pentru cetățenii comunei

Activități:
Lucrări de reabilitare a spațiilor verzi din localitate

Rezultate așteptate:
Spații verzi, parcuri
Îmbunătățirea imaginii comunei

Indicatori de rezultat:
Suprafețe spații verzi amenajate
Număr beneficiari

Beneficiari: comunitatea locală

Instituții/actori implicați/potențiali parteneri	Consiliul local al comunei Primarul comunei
Posibile surse de finanțare	Buget local Buget de stat Fonduri europene Alte surse legal constituite

3. Utilizarea complementară a surselor regenerabile de energie în instituțiile publice

Descrierea proiectului Justificare:
 Implementarea normelor UE cu privire la protecția mediului, utilizarea tehnologiilor curate și care risipesc mai puține resurse

Obiective:
 Valorificarea surselor regenerabile de energie
 Reducerea cheltuielilor cu utilitățile

Activități:
 Elaborarea de documentații tehnice
 Obținere avize/autorizații
 Proceduri achiziții publice
 Dotarea clădirilor de interes public cu instalații de producere a energiei din surse regenerabile

Rezultate așteptate:
 Instalații implementate
 Reducerea cheltuielilor

Indicatori de evaluare:
 Număr instituții care utilizează energie regenerabilă
 Procent reducere cheltuieli

Beneficiari: instituții publice

Instituții/actori implicați/potențiali parteneri
 Posibile surse de finanțare

Consiliul local al comunei
 Primarul comunei
 Buget local
 Buget de stat
 Fonduri europene
 Alte surse legal constituite

4. Organizare acțiuni de ecologizare a zonelor verzi poluate

Descrierea proiectului

Justificare:

Protecția și conservarea mediului înconjurător

Obiective:

Creșterea calității mediului înconjurător

Protecția și conservarea patrimoniului natural

Activități:

Acțiuni de ecologizare a zonelor verzi poluate

Organizare de campanii de conștientizare privind beneficiile unui mediu natural sănătos

Rezultate așteptate:

Un mediu natural curat și sănătos

Indicatori de evaluare:

Număr acțiuni de ecologizare

Număr participanți

Suprafețe ecologizate

Beneficiari: comunitatea locală

Instituții/actori
implicați/potențiali
parteneri

Posibile surse de
finanțare

Consiliul local al comunei
Primarul comunei

Buget local
Buget de stat
Fonduri europene
Alte surse legal constituite

5. Regularizare torente pe văile comunale în comuna Oltina

Descrierea proiectului	<p><u>Justificare:</u> Protecția și conservarea mediului înconjurător Siguranța și protecția cetățenilor contra inundațiilor</p> <p><u>Obiective:</u> Prevenirea și reducerea consecințelor distructive ale inundațiilor Protecția gospodăriilor și a terenurilor agricole Consolidarea infrastructurii de prevenire și protecție împotriva inundațiilor</p> <p><u>Activități:</u> Lucrări de regularizare torente pe văile comunale</p> <p><u>Rezultate așteptate:</u> Reducerea efectelor negative generate de inundații și torente</p> <p><u>Indicatori de rezultat:</u> Suprafață de teren protejată Număr gospodării protejate</p> <p><u>Beneficiari:</u> comunitatea locală</p>
Instituții/actori implicați/potențiali parteneri	Consiliul local al comunei Primarul comunei
Posibile surse de finanțare	Buget local Buget de stat Fonduri europene Alte surse legal constituite

ADMINISTRAȚIE PUBLICĂ

1. Achiziție și punere în funcțiune de echipamente performante de tehnică de calcul

Descrierea proiectului

Justificare:

Consolidarea capacității administrației publice locale

Furnizarea de servicii publice de calitate pentru toți cetățenii comunei

Obiective:

Creșterea calității serviciilor publice furnizate

Îmbunătățirea accesului la serviciile publice

Activități:

Dotare cu echipamente performante de tehnică de calcul

Rezultate așteptate:

Acces facil la servicii publice prin tehnologie performantă

Servicii publice de calitate

Indicatori de rezultat:

Număr și valoare echipamente

Număr beneficiari

Beneficiari: administrația publică locală, cetățenii comunei, instituții publice și operatori economici de pe raza comuneiInstituții/actori
implicați/potențiali
parteneri
Posibile surse de
finanțareConsiliul local al comunei
Primarul comuneiBuget local
Buget de stat
Fonduri europene
Alte surse legal constituite

2. Achiziția și utilizarea de softuri performante pentru furnizarea de servicii de calitate către cetățeni și reducerea timpului de soluționare a solicitărilor acestora

Descrierea proiectului

Justificare:

Consolidarea capacității administrației publice locale
Furnizarea de servicii publice de calitate pentru toți cetățenii comunei

Obiective:

Creșterea calității serviciilor publice furnizate
Reducerea timpului de soluționare a cererilor
Îmbunătățirea accesului la serviciile publice

Activități:

Achiziția de softuri performante
Instruirea personalului în scopul utilizării eficiente a acestora

Rezultate așteptate:

Acces facil la servicii publice prin tehnologie performantă
Servicii publice de calitate

Indicatori de rezultat:

Număr și valoare softuri
Număr cetățeni deserviți
Termen soluționare cereri

Beneficiari: administrația publică locală, cetățenii comunei, instituții publice și operatori economici de pe raza comunei

Instituții/actori
implicați/potențiali
parteneri
Posibile surse de
finanțare

Consiliul local al comunei
Primarul comunei

Buget local
Buget de stat
Fonduri europene
Alte surse legal constituite

3. Utilizarea sistemelor online de lucru implementate la nivel național

Descrierea proiectului Justificare:
 Crearea tuturor condițiilor pentru furnizarea de servicii publice la standarde europene

Obiective:
 Facilitarea accesului la servicii publice
 Reducerea termenului de soluționare a solicitărilor cetățenilor

Activități:
 Înregistrarea în sistemele informatice naționale
 Instruirea personalului pentru asigurarea serviciilor online
 Furnizarea de servicii publice online

Rezultate așteptate:
 Acces facil la servicii publice online
 Reducerea timpului de soluționare a cererilor

Indicatori de evaluare:
 Număr utilizatori sistem
 Număr și valoare tranzacții operate online
 Procent impozite și taxe plătite online
 Procent facturi plătite online

Beneficiari: comunitatea locală

Instituții/actori implicați/potențiali parteneri	Consiliul local al comunei Primarul comunei
Posibile surse de finanțare	Buget local Buget de stat Fonduri europene Alte surse legal constituite

4. Programe de instruire și perfecționare profesională

Descrierea proiectului

Justificare:

Consolidarea capacității administrative

Formarea profesională periodică constituie o obligație legală

Specializarea continuă a resursei umane în acord cu nevoile societății actuale

Obiective:

Îmbunătățirea nivelului de formare profesională pentru funcționarii publici și personalul contractual din cadrul aparatului de specialitate al primarului

Activități:

Realizarea analizei nevoilor de formare profesională

Elaborarea planului anual de formare profesională

Achiziția de servicii de instruire și perfecționare profesională

Participarea la forme de pregătire profesională conform nevoilor identificate

Rezultate așteptate:

Dezvoltarea de noi competențe

Creșterea calității serviciilor furnizate

Indicatori de rezultat:

Număr programe de formare

Număr beneficiari

Beneficiari: funcționarii publici și personalul contractual din aparatul de specialitate al primarului comunei

Instituții/actori implicați/potențiali parteneri

Posibile surse de finanțare

Consiliul local al comunei

Primarul comunei

Buget local

Buget de stat

Fonduri europene

Alte surse legal constituite

5. Extindere sistem de monitorizare video în comună

Descrierea proiectului Justificare:
 Nevoia de punere în siguranță a bunurilor publice și obținerea unui climat optim în desfășurarea procesului păstrării ordinii publice

Obiective:
 Siguranța bunurilor administrației locale
 Păstrarea ordinii publice

Activități:
 Elaborare documentații tehnice
 Obținere avize/autorizații
 Proceduri achiziție publică
 Lucrări de extindere sistem de supraveghere video în comună

Rezultate așteptate:
 Creșterea calității vieții prin creșterea nivelului de siguranță

Indicatori de evaluare:
 Gradul de implementare
 Capacitate stocare date
 Servicii asigurate

Beneficiari: Primăria Comunei, personalul primăriei, comunitatea locală

Instituții/actori implicați/potențiali parteneri	Consiliul local al comunei Primarul comunei
Posibile surse de finanțare	Buget local Fonduri guvernamentale Fonduri europene Alte surse legal constituite

6. Reînnoire parc auto și utilaje ale primăriei

Descrierea proiectului

Justificare:

Consolidarea capacității administrației publice locale
Necesitatea executării de lucrări de gospodărire comunală și de intervenție în situații de urgență

Obiective:

Dotarea serviciului administrativ și de gospodărire comunală al primăriei cu utilaje și echipamente de lucru performante
Realizarea lucrărilor de amenajare și gospodărire comunală
Intervenție eficientă și promptă în situațiile de urgență

Activități:

Derularea procedurilor de achiziție publică
Instruirea personalului care va deservi utilajele
Darea în folosință

Rezultate așteptate:

Reducerea cheltuielilor cu execuția lucrărilor
Reducerea timpilor de execuție a lucrărilor

Indicatori de rezultat:

Număr și valoare dotări
Servicii asigurate
Reducere cheltuieli cu serviciile furnizate
Număr beneficiari

Beneficiari: Primăria comunei, comunitatea locală

Instituții/actori
implicați/potențiali
parteneri
Posibile surse de
finanțare

Consiliul local al comunei
Primarul comunei
Buget local
Buget de stat
Fonduri europene
Alte surse legal constituite

CAPITOLUL 8

IMPLEMENTAREA, MONITORIZAREA ȘI EVALUAREA STRATEGIEI DE DEZVOLTARE LOCALĂ

Prezentul document strategic constituie atât un document definitiv pentru activitatea Primăriei comunei Oltina în perioada 2021-2027, cât și un document orientativ pentru ceilalți actori publici și privați din comună, inclusiv pentru a oferi cetățenilor o imagine asupra direcției spre care se orientează comuna.

Punerea în practică a unui astfel de demers strategic implică mobilizarea tuturor actorilor interesați la nivelul comunității locale. De aceea, este recomandabilă o abordare de tip partenerial pentru întregul proces, atât între Primăria comunei Oltina și structurile din subordine, cât și între aceasta și alte instituții publice implicate, dar și menținerea unei legături strânse cu societatea civilă și cetățenii din comună, întrucât rezolvarea problemelor necesită participarea mai multor instituții și o serie de măsuri succesive și complementare.

Implementarea și monitorizarea proiectelor din strategie se vor realiza la nivelul aparatului de specialitate al Primarului comunei, implicând o persoană responsabilă, desemnată drept coordonator implementare strategie.

Monitorizarea implementării strategiei se va realiza pe baza indicatorilor de evaluare stabiliți pentru fiecare proiect strategic. Având ca fundament rezultatele anului în curs, corelate cu planul de acțiuni stabilit, se va evalua anual implementarea strategiei și se vor stabili prioritățile pentru anul următor, în baza documentelor și propunerilor inițiate de structurile responsabile.

Activitatea de monitorizare reprezintă o etapă esențială a procesului de planificare strategică întrucât permite compararea intermediară pe bază de date între obiectivele și activitățile implementate și rezultatele intermediare atinse.

Rezultatele procesului de monitorizare se constituie într-un instrument managerial important, permițând conducerii Primăriei să decidă asupra activității instituției pe baza unor dovezi fundamentate. Acesta permite analiza activităților Strategiei, a rezultatelor intermediare ale bugetului alocat, precum și identificarea riscurilor ce pot apărea în etapa de implementare a proiectelor din lista de proiecte a Strategiei de dezvoltare a comunei Oltina.

Demersul de planificare strategică trebuie să ia în considerare necesitatea unui proces de evaluare, care trebuie să țină seama de caracteristicile comunității locale și să aibă un caracter permanent (care să includă și monitorizare, nu doar evaluări finale).

Având în vedere perioada de 7 ani de planificare strategică pentru comuna Oltina, se impune efectuarea unor analize intermediare, care să indice în ce măsură operațiunile programului se desfășoară conform programării și la timp, precum revizuirea programului în cazul identificării unor disfuncționalități.

În vederea facilitării procesului de monitorizare, Primăria comunei Oltina va forma o echipă compusă din reprezentanți ai compartimentelor Primăriei cu atribuții în domeniu. Echipa va asigura activitatea de analiză primară a tuturor datelor primite, pe obiective strategice, și informarea conducerii Primăriei în legătură cu progresul procesului de implementare a Strategiei, întocmirea unor rapoarte sintetice privind stadiul activităților.

Se vor avea în vedere următoarele:

- urmărirea realizării activităților și a bugetului, în conformitate cu previziunile proiectului;
- analizarea și urmărirea performanțelor proiectului;
- replanificarea activităților proiectului conform unui scenariu dinamic, în funcție de necesitățile identificate la un moment dat;
- transmiterea obiectivelor proiectului.

Prin evaluare se apreciază dacă obiectivul inițial a fost atins în perioada de implementare, în intervalul de timp și bugetul alocat.

Vor fi utilizate mai multe metode de evaluare, de la *evaluarea ex-ante* pentru asigurarea resurselor adecvate pentru implementare și un plan de management eficient, la *evaluarea ex-post* pentru facilitarea gradului de realizare a obiectivelor stabilite în faza de planificare strategică, analiza rezultatelor obținute și identificarea impactului implementării proiectelor.

Procedurile de evaluare internă a Strategiei vor urmări gradul de îndeplinire a obiectivelor și rezultatelor proiectului prin analiza îndeplinirii obiectivelor și rezultatelor așteptate pentru fiecare dintre activități.

Evaluarea internă a Strategiei va avea următoarele etape:

- identificarea obiectivului/obiectivelor generale ale Strategiei (asa cum au fost ele menționate și asumate prin Strategie);
- definirea indicatorilor ce cuantifică atingerea obiectivelor;
- estimarea datei la care se consideră îndeplinite obiectivele;
- stabilirea procentului de realizare a obiectivelor la data monitorizării;
- identificarea potențialelor variații față de reperele stabilite inițial (dacă este cazul);

- prezentarea justificărilor și a observațiilor (dacă este cazul);
- redactarea raportului de monitorizare la data realizării controlului;
- trimiterea raportului de monitorizare persoanei responsabile de implementarea Strategiei;
- stabilirea strategiilor de acțiune manageriale și de remediere a factorilor perturbatori (dacă este cazul).



Evaluarea inițială

- evaluarea relevanței activităților propuse;
- evaluarea capacității de alocare a resurselor;
- evaluarea nivelului de implicare a factorilor interesați;
- evaluarea gradului de cunoaștere și asumare a responsabilităților.

Evaluarea intermediară

- examinează rezultatele parțiale ale derulării Strategiei, pe fiecare activitate din perspectiva obiectivului general și a obiectivelor specifice, din perspectiva relevanței pentru grupurile țintă și pentru scopul proiectelor din Planul de proiecte;
- se va realiza prin **rapoarte de progres**.

Evaluarea finală

- va urmări utilizarea eficientă a resurselor, eficiența activității derulate;
- va analiza factorii care au contribuit la succesul Strategiei sau punctele slabe, îndeplinirea obiectivelor, impactul Strategiei asupra grupului țintă, gradul de satisfacere a așteptărilor beneficiarilor direcți și indirecti.

Managementul operativ al comunei va prezenta Consiliului local:

1. **rapoarte anuale de progres**, care se vor elabora începând cu al doilea an de implementare și vor avea ca scop monitorizarea eficientă a aplicării strategiei de dezvoltare. Rapoartele vor reflecta stadiul implementării strategiei, pe fiecare domeniu strategic și vor evidenția evoluția principalilor indicatori de output și de rezultat;

2. **rapoarte strategice.** Având în vedere faptul că implementarea strategiei de dezvoltare locală se va întinde pe o perioadă de 7 ani, este necesară o evaluare intermediară a strategiei, pe baza unor rapoarte strategice. Pentru evaluarea impactului aplicării strategiei de dezvoltare se va urmări evoluția principalilor indicatori socioeconomiici la nivel local.

În linii mari, raportul strategic va cuprinde:

- situația și evoluția socioeconomică a comunei Oltina;
- realizările obținute, cuantificate pe baza indicatorilor și gradul de atingere a obiectivelor stabilite;
- problemele întâmpinate în procesul de implementare a strategiei de dezvoltare;
- exemplele de bună practică identificate;
- propuneri privind revizuirea și ajustarea periodică a strategiei de dezvoltare în raport cu evoluțiile economico-sociale semnificative înregistrate la nivel local în perioada 2021-2027.

Rapoartele strategice vor fi realizate din 3 în 3 ani, în anii 2022 și 2025, fiind prezentate în cadrul ședințelor Consiliului local al comunei Oltina.

În funcție de rezultatele evaluării și monitorizării și în acord cu modificările legislative, strategia de dezvoltare a comunei Oltina va putea fi revizuită ori de câte ori va deveni necesar.

